

terra Modana



HAUTE MAURIENNE VANOISE



Camp de base
à Aussois
P17

N° 276 - JUILLET-AOÛT 2025

MOBILITÉ ET COOPÉRATION TRANFRONTALIÈRE

Une nouvelle ligne de bus :
Lanslebourg - Suse **P5**



Ph. Antonio CACCHIONE

ETHNOGRAPHIE

Connaissez-vous ces trois
sortes de foin : « plaine »,
« montagne », « sauvage » ?
Explications **P10**



Coll. F. TRACQ

JEAN-CHARLES VAYR


Passionné par les
costumes de Savoie, il les
restaure et les protège **P15**



Ph. D.R.

2025 ANNÉE DES GLACIERS

Ils sont au cœur de toutes
les préoccupations.
Interview du glaciologue
Jean-Baptiste Bosson **P8**



Ph. E. MANOIERO - OTHMV

Lumières du Mont-Cenis

Un immense lac au cœur des Alpes

Une zone frontière à visiter

Un terrain d'aventures

Un jardin alpin

Une maison franco-italienne

Du haut de cette pyramide...

Et... La Fête des Alpes !

P12 à 14

Dans le mode « William Turner
franchissant les Alpes »,
lumière sur le Mont-Cenis,
par Jean-François DURAND



93,2 à Modane, Valfréjus, La Norma,
Aussois. 106,6 à Val-Cenis, Bessans
et Bonneval-sur-Arc !



Disponible sur les box internet
Free : 949 Orange : 381
Bouygues : 320 SFR : 522



commercialise les espaces
publicitaires de Terra Modana
06 64 48 30 80

terra Modana

HAUTE MAURIENNE VANOISE

Journal gratuit d'information du territoire Haute Maurienne Vanoise. Art de vivre, habitat, culture, économie, sport et nature, circuits courts, sorties, spectacles, patrimoine, histoire...

N° 276 - JUILLET-AOÛT 2025

terra
Modana

HAUTE
MAURIENNE
VANOISE

activpub@gmail.com

Édité par la Communauté de communes

Haute Maurienne Vanoise

9, place Sommeiller, 73 500 Modane

Tél. 04 79 05 26 67

Directeur de la publication :

Maurice BODECHER

maurice-bodecher@aussois.com

Publicité

Katia RICHARD

06 64 48 30 80

Rédacteur en chef
Bruno CILIO b.cilio@cchmv.fr

Rédactrice

Camille HAULET c.haulet@cchmv.fr

Pour participer au comité de rédaction :
04 79 05 57 91

Imprimerie : Rotimpres

Diffusion : 5 000 à 24 000 ex. suivant les périodes, dans une centaine de points répartis sur le territoire HMV.

La Communauté de communes
Haute Maurienne Vanoise
à votre service :

France
services



Maison Cantonale 9 place Sommeiller - Modane-Gare

● Pour joindre les services de la CCHMV et du CIAS HMV : 04 79 05 10 54
contact@cchmv.fr

● Pour joindre l'accueil de la Maison Cantonale : 04 79 05 26 67

Ouverture : du lundi au vendredi de 8h30 à 12h et de 13h30 à 18h

Le samedi de 9h à 12h et 14h à 18h. Fermée le dimanche. Mail : info@cchmv.fr

✓ **Permanences France Services**, sur RDV, à Modane ou à Lanslebourg, en appelant le 04 79 05 26 67

Partenaires nationaux : Accompagnement de 1^{er} niveau sur : Permis de conduire et Carte grise / Assurance Retraite / France Travail / Finances Publiques - Impôts / CAF / Assurance Maladie / MSA / La Poste / Point Justice, ANAH (rénovation énergétique), ministère de la Transition écologique (chèque énergie)

Partenaires locaux : Habitat (SOLIHA - ASDER) / Emploi (France Travail - Mission Locale Jeunes - AIDER73 - DDETSPP) / Conciliation de justice

Ordinateurs en libre-service / WIFI

✓ **Taxe de séjour**

Modane : accueil présentiel du lundi au jeudi de 9h à 12h, ou les après-midi sur rendez-vous. Accueil téléphonique au 04 79 05 06 03 ou par courriel taxedesejour@cchmv.fr

✓ **Espace Habitat Haute Maurienne Vanoise**

Contacteur Elisabeth Silva : espacehabitat@cchmv.fr

06 79 80 14 33 - 04 79 05 10 54 - Horaires Maison Cantonale

✓ **Expo du Parc national de la Vanoise** : Heures d'ouverture de la Maison Cantonale

L'actualité des services publics intercommunaux
sur www.cchautemaurienne.com

SUIVEZ L'ACTUALITÉ DE HAUTE MAURIENNE

MAURIENNE TV

radio
xygène
Maurienne

Disponible sur les box internet
Free : 949 Orange : 381 Bouygues : 320
SFR : 522. Et sur www.maurienne.tv

Fréquences FM en Maurienne : 93,2 à Modane, Valfréjus, La Norma, Aussois. 106,6 à Val-Cenis, Bessans et Bonneval-sur-Arc !

LE DAUPHINE
libéré

LA MAURIENNE

L'été ? Pas sans mon Scènes estivales, pas sans mon Agenda pÔp !

Deux publications éditées par la Communauté de communes Haute Maurienne Vanoise.

Scènes estivales, c'est l'agenda culturel et des spectacles en Haute Maurienne Vanoise.

L'Agenda pÔp, c'est toute l'actualité des patrimoines en HMV !

Deux publications offertes pour bronzer avec intelligence, les yeux, les oreilles, l'esprit grands ouverts !

Car la Culture comme vecteur social, de cohésion, d'égalité et de diversité, c'est aussi le pari du territoire Haute Maurienne Vanoise et ses dix communes : Saint-André, Le Freney, Fourneaux, Modane, Villarodin-Bourget, Avrieux, Aussois, Val-Cenis, Bessans, Bonneval-sur-Arc. Publications à télécharger en flashant ces QRCode :



Le vide-grenier de Fourneaux est annulé

Suite aux dommages subis par la commune de Fourneaux lors de la crue du Charmaix, le vide-grenier annuel, prévu le 19 juillet prochain est annulé.

Dans la période, la commune de Fourneaux rassemble en effet toute ses énergies pour effacer les conséquences du désastre.

L'Art rupestre de nos montagnes : conférences

Mercredi 9 juillet de 16h à 17h, mercredi 30 juillet de 16h à 17h, mercredi 6 août de 16h30 à 17h30, mercredi 20 août de 16h30 à 17h30, au fort Victor-Emmanuel - Espace des gravures rupestres à Aussois. Pascal Pannetier, expert en gravures rupestres, évoquera les pierres à cupules, cruciformes et pédiformes...

SOLIDARITÉ

On se souviendra du 30 Juin 2025...

Scènes de guerre ou presque dans Fourneaux et Modane ! Guerre contre les éléments qui se sont déchaînés le 30 juin en fin d'après-midi, en pleine ville : une crue torrentielle du Charmaix suite à un gros orage dans le massif du Fréjus. Au petit jour, ce 1^{er} juillet, le spectacle était dantesque : des rues méconnaissables, des centaines de tonnes de boue de galets et de gravats recouvrant le sol, des voitures détruites, des candélabres abattus, des caves envahies par l'eau stagnante, des commerces et rez-de-chaussée d'immeubles particuliers dévastés par la boue, des égouts bouchés, des pollutions au fuel domestique...

Une solidarité formidable de tous a permis de débarrasser la rue des gravats de la crue, le jour même ! Mais les dégâts chez les commerçants et artisans, les particuliers, restent importants. Courage à tous. La collectivité solidaire mobilise les pouvoirs publics pour aider l'activité économique à repartir de plus belle. Des cagnottes ont été créées pour aider les plus touchés, contacter :

mairie@mairiedefourneaux.fr

Ci-contre : La solidarité en action au lendemain de la catastrophe.



EN BREF

Brocante/vidéogrenier

Organisé par le comité des fêtes de Modane, le 14 juillet, place de l'Hôtel de Ville à Modane de 9h à 17h. Plus d'infos et inscription auprès de : cdf.lespetitsramoneurs73@gmail.com ou par téléphone au 06 62 73 69 30 - 06 81 56 34 78 (inscription jusqu'au 6/07).

Brocante de la + rouge

Le samedi 26 juillet de 9h à 17h à l'Autoport du Freney (avant le rond point de l'autoroute et face à la station-service). Meubles, cuisinières, vaisselle, petit électro-ménager, etc.

Montée sèche La Norma

Le 13 juillet. Deux formats : 620 D+ / 2,5 km et 1000 D+ / 3,7 km. Accueil et inscription à 15h30. Départ 16h30. Descente par la télécabine. Inscription sur milesrepublic.com 15 € jusqu'au 12/07. 20 € sur place.

KV COSY
By DARE2B
13 juillet 2025

MONTEE SECHE
2 FORMATS
620 D+ / 2,5 KM MIN 16ANS
1000 D+ / 3,7KM MIN 16ANS
ACCUEIL INSCRIPTION 15H30
DEPART 16H30
DESCENTE PAR LA TELECABINE
INSCRIPTIONS:
15€ sur le site "Miles republic" jusqu'au 12/07
20€ sur place

Expo à La Boucherie

Michel Brison expose à La Boucherie, à Aussois, 10, rue de La Villette, sur le thème *Sous les chapeaux, la plage*, jusqu'au 20 novembre.

Mathématicien passionné par l'histoire de l'art, Michel Brison s'exprime ici au travers d'opulentes courbes de bonheur. Mais toujours, tout en précision, tout en superbes couleurs, tout en lignes... ou pois. C'est ce qui confère à cette série ce petit côté merveilleusement naïf et qui fait naître en nous de chaudes et réconfortantes émotions.

Facebook : La Boucherie à Aussois



Concours photo : Des cimes, jaillit la vie...

Un concours-photos est lancé dans le cadre du festival Camp de Base d'Aussois*. Il s'agit de capturer la magie de l'eau en montagne. Ruisseaux secrets, lacs d'altitude, cascades, ce qui vous inspire... **Concours ouvert jusqu'au 17 juillet, 14 heures.** Les photos doivent être prises personnellement, et non déjà primées et dans la limite de deux photos par candidat.

Règlement du concours et bulletin d'inscription sur www.aussois.com

Pour participer, envoyer les photos à aussois@hautemaurienne.com, accompagnées du bulletin d'inscription téléchargé et complété.

Les photos seront exposées durant le festival et un jury se réunira entre le 18 et le 21 juillet pour déterminer les trois premiers prix, un quatrième prix résultera du vote du public. **La remise des prix se fera lors de la conférence du mercredi 23 juillet à 20h30, salle des fêtes d'Aussois** (voir infos sur le site de l'OT).

*Programme du festival page 17

Journée à la mer
En famille à Spotorno !
Vendredi 18 juillet 2025

Dans le cadre de l'opération « Vacances pour tous », le CIAS Haute Maurienne Vanoise organise cette sortie à la journée sur la côte ligurienne, en Italie !

Tarifs selon revenus : de 5 à 20 €

Infos/inscriptions à la Maison Cantonale
9 place Sommeiller à Modane
info@cchmv.fr 04 79 05 10 54

Haute Maurienne Vanoise
VALFRÉJUS | LA NORMA | AUSSOIS
VAL CENIS | BESSANS | BONNEVAL SUR ARC

J'y vais en BUS!
21 juin - 6 sept 2025

Pour vos randos, à pied ou à vélo, pensez transports en commun

Guide Mobilité HMV

COMMUNAUTÉ DE COMMUNES Haute Maurienne Vanoise | La Région Auvergne-Rhône-Alpes | Les transports en commun sont organisés par la Région AURA, la Communauté de communes et les communes de HMV.

DANS LA RUE

La dernière expo urbaine de Jean-Luc Viart

Les Parcs Nationaux de l'Ouest américain

Après le Népal, l'Islande et quatre expositions consacrées à la Haute Maurienne Vanoise, Jean-Luc & Nadège partagent cette fois leur road trip photographique à travers les grands parcs de l'Ouest américain. Pendant près d'un mois, ils ont parcouru plus de 5 000 km en van, traversant le Yellowstone, le Yosemite, Bryce, Arches, le Grand Canyon, Monument Valley et la Death Valley... Plus de 60 photos en grand format racontent aujourd'hui ce voyage en pleine nature : paysages grandioses, lumières changeantes, faune sauvage et instants suspendus.

Chaque image est accompagnée d'un texte personnel, entre émotion, anecdote et info géologique.

Il s'agit pour eux de partager la beauté brute des paysages rencontrés lors de ce périple, comme une invitation au voyage et à la liberté.

- Avenue Jean Jaurès, Modane (exposition en extérieur, mur SNCF)
- Exposition visible 7 jours sur 7, 24h/24, en accès libre jusqu'au 31 Octobre.



Piscine intercommunale de Modane
Rue des Lissières 73 500 MODANE ☎ 04 79 05 26 43 - 04 79 05 10 54 www.cchautemaurienne.com

Toutes les infos

COMMUNAUTÉ DE COMMUNES Haute Maurienne Vanoise

La rubrique juridique de Terra Modana HMV en partenariat avec les avocats du barreau d'Albertville

Droit du travail : La réforme des congés payés pour les salariés en arrêt de travail : un tournant pour les salariés et les employeurs ?

Par M^e Charlotte PIERROZ

En 2024, la France connaît une nouvelle étape dans l'évolution de ses droits sociaux avec la mise en place d'une réforme majeure concernant les congés payés.

Depuis plusieurs années, la France se place en contradiction avec les principes de la jurisprudence européenne relatifs à l'acquisition des congés payés pour les salariés en arrêt maladie ou en accident du travail.

En effet, selon le droit de l'Union européenne, le salarié ne pouvant pas travailler en raison de son état de santé, que cela soit en raison d'une maladie d'origine non professionnelle ou d'un acci-

dent du travail, continue d'acquérir des congés payés pendant toute sa période d'absence, d'au moins 4 semaines.

Jusqu'à la loi du 22 avril 2024, le droit français distinguait le salarié en arrêt maladie pour une cause non professionnelle et le salarié en accident du travail. Dans le premier cas, le salarié n'acquerrait pas de congés payés pendant toute la période de l'arrêt maladie. Dans le second cas, le salarié continuait d'acquérir des congés payés, mais dans la limite d'une année, soit l'acquisition de 30 jours de congés payés. Au-delà d'un an d'arrêt de travail, le salarié ne pouvait plus prétendre à l'acquisition de congés payés.

Or, en application de l'article 55 de la Constitution française, le droit européen prime sur le droit national, de sorte qu'en refusant d'appliquer les principes de la jurisprudence européenne, le législateur français se plaçait en contradiction avec les dispositions de la Constitution et du droit européen.

Face à l'obstination du législateur français, la Cour de cassation a pris les devants en refusant, par plusieurs arrêts du 13 septembre 2023, de faire application des dispositions du Code du travail relatives à l'acquisition des congés payés pour les salariés en arrêt maladie au profit de la jurisprudence européenne.

Dès lors, le législateur n'a eu d'autre choix que de procéder à une mise en conformité du droit français avec le droit européen par l'adoption d'une loi du 22 avril 2024.

Les principales avancées de la réforme

La suspension du contrat de travail pour accident non professionnel ou maladie non professionnelle est à présent assimilée à une période de travail effectif. Aussi, le salarié continu d'acquérir 2 jours de congés payés ouvrables par mois pendant sa période d'arrêt maladie, mais dans la limite de 24 jours ouvrables par période de référence (contre 30 jours pour un salarié travaillant normalement).

Pour le salarié dont le contrat de travail est suspendu pour accident du travail ou maladie professionnelle, l'acquisition des congés payés reste la même qu'un salarié travaillant : 2,5 jours de congés payés par mois pendant toute la durée de l'arrêt. L'acquisition de congés n'est plus limitée à 1 an.

Une nouveauté s'agissant des congés payés.

Ainsi, dorénavant quand un salarié est dans l'impossibilité de prendre ses congés payés parce qu'il est en arrêt (maladie ou accident professionnel ou non professionnel) une période de report de 15 mois de ses congés payés lui est ouverte pour les utiliser.

L'employeur doit informer le salarié à sa reprise du travail, du nombre de jours de congés restants, et de la date limite pour les prendre. L'information doit être faite dans le mois de cette reprise, par tout moyen (par exemple sur la fiche de paie).

Les congés non pris dans cette période sont considérés comme perdus.

Application rétroactive la Loi

Les nouvelles règles édictées par la loi du 22 avril 2024 s'appliquent de manière rétroactive aux périodes suivantes :

- Les salariés en poste au jour de l'entrée en vigueur de la loi, soit le 24 avril 2024, ont un délai de deux ans, soit jusqu'au 23 avril 2026, pour réclamer à leur employeur les congés payés au titre des arrêts maladie ou accident du travail acquis du 1/12/2009 au 23/04/2024. Cependant, pour chaque période de référence antérieure au 24/04/2024, le cumul des jours de congés déjà acquis et des congés supplémentaires pour arrêt maladie est plafonné à 24 jours ouvrables (contre 30 jours normalement). L'employeur doit donc être extrêmement vigilant quant à l'information qu'il donne à son salarié sur ses droits à congés payés car il s'expose à une saisine du Conseil de Prud'hommes par ce dernier et à verser des indemnités pouvant être relativement élevées.

- Les salariés partis de l'entreprise sont soumis au délai de prescription de 3 ans, commençant à courir à compter de la fin de leur contrat, pour réclamer l'indemnité compensatrice de congés payés qu'ils auraient dû acquérir pendant la ou les période(s) d'arrêt(s) maladie ou accident(s) du travail.

Cette réforme est donc largement favorable aux salariés français, mais reste encore limitée au regard des directives européennes qui, elles, fixent l'acquisition de congés payés à un minimum de 4 semaines, alors que la France fixe cette acquisition au maximum à 4 semaines. Il semblerait que pour l'heure, les juridictions françaises se conforment à cette réforme.

SANTÉ

Une télé-expertise en dermatologie à Fourneaux

À partir du 1^{er} juillet, une nouveauté médicale en Haute Maurienne Vanoise : un service avec dermascope a été installé au cabinet médical de la zone commerciale Matussière, à Fourneaux. Cet outil permet d'obtenir un premier avis en dermatologie grâce à une télé-expertise menée

avec un professionnel de santé distant. Si besoin, une lettre de recommandation peut être transmise au patient pour un rendez-vous plus approfondi chez un dermatologue proche.

Ce service est sans rendez-vous et doit répondre à la désertification médicale. Ce cabinet médical et sa borne de consultation existe depuis un an (et sur Doctolib) et prend même la carte vitale. Il permet une téléconsultation avec l'un des 1 400 médecins généralistes partenaires, inscrits à l'Ordre des médecins français. Ils sont bilingues.

Stéthoscope, appareil pour prise de tension... les dispositifs médicaux connectés sont faciles d'utilisation et offrent au médecin à distance toutes les informations nécessaires au diagnostic.



ESPACES PARTENAIRES Profitez de la terrasse !

Insolites, spectaculaires, nature ! Les terrasses de Haute Maurienne Vanoise vous accueillent, et parmi elles...



Site Internet

PUBLIREPORTAGE

Lo Tsamou à Bramans

Bienvenue au refuge « Lo Tsamou », « Le Chamois » en patois. Perché à 2 060 m, il est un splendide but de balade (1h à 1h15), un point de départ vers de nombreuses randonnées et un arrêt gourmand. Joseph et Lola vous accueillent tout l'été et vous proposent leur table. « Désaltérez-vous en terrasse et contemplez le paysage tout en dégustant fromages et charcuteries ou des spécialités savoyardes comme la matouille (fondue à la tomme, pommes de terre et charcuteries), le pavé de cerf... Et si c'est l'heure goûter : crêpes, tartes (...à la rhubarbe sauvage), vrai chocolat chaud... », invite Lola ! Chic ! On y va... Ces sympathiques gardiens ont également créé des jeux pour leurs hôtes : échasses, skis de coordinations, tir à la corde, quilles géantes, courses de brouettes, jeux des anneaux et sciage de bois au passe-partout. Ce dernier jeu est très drôle : vous devez scier un tronc d'arbre avec cette grande scie traditionnelle à deux personnes appelée passe-partout, et c'est chronométré !

Accès facile depuis Bramans : direction St-Pierre d'Extravache RD 100 (5km), s'arrêter au parking de la chapelle. Continuer à pied sur le chemin indiquant Lo Tsamou à Montbas. Alpage sans patous. + sur www.refuge-lotsamou.com



La Table des Combes

Situé aux portes du Parc national de la Vanoise, le restaurant La Table des Combes, au cœur du terrain de camping éponyme, vous accueille toute l'année. Vacanciers, cyclistes, randonneurs, motards, skieurs, amoureux de la nature et de la montagne sont les bienvenus ! Le restaurant est ouvert à tous, usagers du camping et extérieurs. Sur la carte, des recettes traditionnelles et surtout des produits locaux : il n'y a plus qu'à vous installer sur la terrasse et commander, consommer sur place ou emporter. L'après-midi, la pause douce avec les glaces artisanales de la Chèverrie des arcoses est très appréciée. Et quand c'est l'heure de l'apéro, venez donc déguster une bière locale brassée à deux pas du camping (bières des Terres Blanches - avec modération). Et pourquoi pas se sustenter dans le même temps avec une planche à partager ?...

Enfin, certains soirs, l'occasion est donnée aux convives de partager un moment de musique, convivial et chaleureux, pour terminer une belle journée en douceur.

830 route de Bardonnèche, Modane. www.camping-modane.com



Page Facebook



PUBLIREPORTAGE

MOBILITÉ

Où que j'aile cet été, j'y vais en bus !



La Communauté de communes Haute Maurienne Vanoise, la Région AURA et les communes de HMV mettent en place un schéma de transport revisité cet été pour vous permettre de vous déplacer plus facilement sur le territoire en bus.

Les lignes :

Lignes régionales S52/S53 (Modane - Aussois - Val Cenis - Bessans - Bonneval-sur-Arc) : en fonctionnement tous les jours du 21 juin au 6 septembre.

Certains trajets permettront aux personnes résidant à Aussois de rejoindre Lanslevillard, Bessans et Bonneval-sur-Arc (et inversement !) sans correspondance.

Des vélos peuvent être transportés pour chaque trajet.

Lignes accessibles du dimanche au vendredi avec un carnet 10 tickets (1 ticket = 1 trajet), pass mobilité semaine/saison, pass activités été 2025 ou forfait saison HMV 24/25.

⚠ Les samedis, réservez votre trajet sur www.cars-region-savoie.fr ou au 04 7000 8000.

Ligne 1 (Modane – Valfréjus – La Norma – l'Orgère) : en fonctionnement tous les jours du 1^{er} juillet au 31 août.

Il sera cet été possible de passer la journée à Polset et l'Orgère depuis Valfréjus et La Norma.

Le service est en correspondance, plusieurs fois par jour, avec les trains en gare de Modane pour faciliter l'accès à La Norma et Valfréjus autrement qu'en voiture.

Trajet aller/aller-retour : 2.5€/4€. Ligne accessible tous les jours avec un carnet 10 tickets (1 ticket = 1 trajet), pass mobilité semaine/saison, pass activités été 2025 ou un forfait HMV 24/25.

Ligne 2 (Val Cenis Bramans / Termignon – Bellecombe – Entre-Deux-Eaux) : en fonctionnement tous les jours du 6 juillet au 31 août.

Nouveauté été 2025 : le parking de Bellecombe sera payant du 6 juillet au 31 août 2025.

La ligne est toujours gratuite entre Val Cenis Termignon et Bellecombe.

Tarifs dans le guide mobilité.

Ligne 3 (Avérole – Bessans – Bonneval-sur-Arc – Ouletta) : en fonctionnement tous les jours sauf samedis du 1^{er} juillet au 31 août 2025.

Réservation possible pour les trajets à destination de l'Ouletta (lien vers le site de réservation dans le Guide Mobilité).

Trajet aller/aller-retour : 2.5€/4€. Ligne accessible tous les jours de fonctionnement avec un carnet 10 tickets (1 ticket = 1 trajet), pass mobilité semaine/saison, pass activités été 2025 ou forfait saison HMV 24/25.



Ligne 4 (Bonneval-sur-Arc – L'Écot) : en fonctionnement tous les jours sauf samedis du 1^{er} juillet au 31 août.

La ligne débutera pour la première fois de l'arrêt Bonneval Patinoire pour faciliter les correspondances avec les lignes régionales S52 et S53.

Le parking de l'Écot est payant du 15 juin au 15 septembre.

Trajet aller/aller-retour : 1.5€/1,5€ (paiement à l'office de tourisme). Ligne accessible tous les jours de fonctionnement avec un carnet 10 tickets (1 ticket = 1 trajet) et un pass mobilité semaine/saison.

Ligne 5 (Val Cenis Lanslebourg - Mont Cenis – Suse) : du lundi au vendredi du 7 juillet au 29 août.

La ligne est en correspondance avec les trains (à destination de Turin) en gare de Suse pour vous permettre de passer la journée à Turin (horaires particulièrement adaptés le jeudi).

Le véhicule est équipé d'un porte-vélos 5 places.

Réservation possible (avec paiement ou non) des trajets, y compris pour des trajets avec vélos : lien vers le site de réservation dans le Guide Mobilité.

Trajet aller/aller-retour : 2.5€/4€.

Lignes accessibles tous les jours de fonctionnement avec un carnet 10 tickets (1 ticket = 1 trajet), pass mobilité semaine/saison, pass activités été 2025 ou forfait saison HMV 24/25.

Ce service est cofinancé par l'Union Européenne dans le cadre du programme ALCOTRA.

Certaines lignes sont en correspondance pour vous permettre de rejoindre votre destination en utilisant plusieurs lignes. Plus d'informations dans le guide mobilité.



Guide Mobilité disponible en flashant ce QRCode ou sur le site de l'OTHMV www.haute-maurienne-vanoise.com

Le Guide Mobilité est le document de référence où vous pourrez trouver toutes les informations sur les lignes de transport en Haute Maurienne Vanoise : horaires, jours de fonctionnement, tarifs, correspondances, etc.

La navette Modane - Bardonecchia



Toute l'année, du lundi au samedi (sauf jours fériés italiens). La navette attend ses voyageurs à la sortie de la gare SNCF de Modane, et les achemine jusqu'à la gare ferroviaire de Bardonecchia.

Bardonecchia se trouve à 1/2 heure de trajet depuis Modane, par le tunnel de Fréjus.

Turin 2h20 (navette + train en correspondance à Bardonecchia)

Horaires ▶



Partout en Haute Maurienne Vanoise, et en Savoie, covoiture au pied levé !

Covoiturez avec **BlaBlaCar Daily**

- Passagers : trajets offerts
- Conducteurs : trajets indemnisés

Téléchargez l'appli



Katia Richard sur Radio Oxygène !

Vos bons plans, l'invité de la semaine

93.2 à Modane, Valfréjus, La Norma, Aussois

106.6 à Val-Cenis, Bessans et Bonneval-sur-Arc

Studio au Forum Alpium de Modane

Dans les coulisses du Tour d'agglomération



Modane - Fourneaux vues d'en haut, tel est le nom de cette balade à faire à pied ou à VTT, un « projet identitaire » pour l'agglomération de Modane-Fourneaux, à destination d'un public local et touristique. Immersion.

Vous pratiquez le VTT, le trail ou la marche à pied à proximité de Modane et Fourneaux ? Aviez-vous entendu parler de cette initiative locale ? Il s'agit de mettre en valeur un parcours dédié aux vététistes, aux randonneurs et aux trailers en quête d'un itinéraire de proximité. Tel était le souhait des élus du territoire pour offrir aux habitants ainsi qu'aux visiteurs, un bol d'air au quotidien à l'entrée de la vallée ; sans voiture et directement accessible depuis la gare de Modane.

Alors si vous aimez prendre de la hauteur le temps d'une pause dans votre journée, vous allez également adorer faire découvrir le coin à vos invités de cette façon. « A deux pas de la maison », cet itinéraire est fait pour vous.

Modane - Fourneaux vues d'en haut sera livré au public dans le courant de cet été, mais Terra Modana vous le présente en avant-première.

La concertation en transversalité, une valeur forte du projet

Pour tout savoir sur ce projet dédié aux habitants autant qu'aux visiteurs occasionnels il faut remonter en août 2022 lorsque un collectif fait émerger les ambitions de l'agglomération en matière de valorisation des secteurs emblématiques modanais et forniolins. Constitué de plusieurs élus des communes de Fourneaux et Modane et de membres de l'Union cycliste Vanoise, ce groupe d'amoureux* du pays s'est mobilisé pour donner une identité à un parcours qui ne demandait qu'à exister aux yeux de tous.

Les travaux du printemps

Le chantier a été organisé entre mars et juillet, avec les aléas liés aux chutes de neige inattendues de la mi-avril. Les entreprises : **FX montagne** pour les travaux d'aménagement et pose du balisage, **Pic bois** pour la conception-fabrication de l'ensemble du mobilier signalétique, **Azimut signalétique** pour renforcer le balisage en secteur urbain. Côté **Communauté de communes HMV**, c'est Marie-Fanny Rigollet, chargée de projets au service Activités de Pleine Nature, qui a assuré la coordination. L'opération permet aujourd'hui de relier les deux versants des communes de Modane et Fourneaux par un parcours balisé et varié.

Trois portes d'entrée

Trois départs permettront aux usagers d'accéder au parcours au gré de leurs envies et suivant leur localisation. Ils sont reconnaissables grâce aux panneaux d'accueil et d'information (ci-contre).

Ils pourront partir depuis : 1) l'église de Fourneaux, 2) le parking de la ZAE des Terres Blanches, 3) la mairie de Modane, et profiter des 12 km pour re-découvrir Modane et Fourneaux... vues d'en haut !

Afin de faciliter la cohabitation entre les différents usagers, des tronçons sont parfois réservés aux VTT et/ou piétons. Sur deux roues ou en basket, c'est parti pour une escapade à faire et à refaire grâce à ses nombreuses variantes !

Usagers, on souhaite votre participation !

Voilà ! On vous a présenté le projet, inauguré dans l'été.

► Quant à vous, que vous soyez sportif aguerri, promeneur contemplatif ou simplement amateur de découvertes, vous pourrez faire part de vos impressions d'utilisateur aux aménageurs. Comment ? En renseignant le petit questionnaire mis en ligne, via le QR-Code ci-dessous.

► Et pourquoi pas nous transmettre vos photos préférées prises lors de vos escapades sur le parcours (avec vos noms et coordonnées) ? Nous pourrions en faire un kaléidoscope et le publier dans une prochaine édition de Terra Modana, cet automne ? Envoyez vos images à : b.cilio@cchmv.fr

*Mairie de Modane : Jean-Claude Raffin, Daniel Loger, Humberto Fernandes, Bruno Cobus, Laurence Petitnot-Gagnière.
Mairie de Fourneaux : Samuel Fadda, Claude Meille, Patou Robin.
Union Cycliste Vanoise : Emmanuel Trutalli (président), Gauthier Raison (vice-président).

L'art de la concertation

De l'énergie humaine et cognitive, du temps, de l'implication personnelle et collective, de l'engagement, de l'abnégation, et de l'écoute, de l'organisation, de la coordination... La concertation dans les projets de collectivité appelle beaucoup de compétences et qualités humaines. Elle donne parfois le sentiment de ralentir les projets, mais elle permet surtout de les améliorer :

- En intégrant les besoins, idées ou savoirs d'usage des parties prenantes.
- En optimisant l'investissement
- En renforçant l'adhésion
- En anticipant les conflits d'usage
- ... et la liste n'est pas exhaustive !

Le Plateau Sportif	0h10 0,6 km →
Les Combes	0h15 1,0 km →
Modane	0h45 3,0 km →

L'une des 107 plaques directionnelles.

Modane - Fourneaux vues d'en Haut

Eglise de Fourneaux 1060 m

Entre fraîcheur des sous-bois forniolins et vues panoramiques surplombant Modane, passez un moment privilégié au calme d'une balade entre adret et ubac. Une valeur sûre pour s'évader à deux pas d'une agglomération frontalière à pied ou à VTT.

Au détour du chemin

- Après votre balade saluez-vous reconnaître certains vestiges du passé dans le quartier de la gare ? Le muséobus sera peut-être une de vos prochaines visites...
- Si vous préférez le grand air, rejoignez Vallées par le GR15 pour atteindre les sommets du massif du Thabor et faire une échappée d'altitude en Italie.
- Rejoignez la gare de Modane et ses commerces de proximité en seulement quelques minutes.

A pied ou à VTT

- Profitez d'un itinéraire accessible en toute saison et conçu à la fois pour les randonneurs, trailers et vététistes.
- Depuis l'une des 3 portes d'entrée, accédez facilement sans voiture à cette escapade aux ambiances variées.
- Du haut du plateau du Replaton, ou au cœur de la clairière panoramique, offrez-vous une pause facile à croquer.

Infos pratiques

- Attention en hiver le passage est parfois enneigé au gîte. Prenez à vous équiper en conséquence. Les bâtons et crampons de marche vous seront souvent utiles.
- Prévoyez de l'eau et un équipement adapté à votre sortie.

Signalétique et balisage

- Nombreux de signalétique recommandée : coupes, gâches, bandes.
- Contrôlez votre vitesse et votre trajectoire. Mettez de côté votre téléphone.
- En circulation urbaine, merci de respecter le code de la route.

Avant de partir, consultez la météo et estimez votre état de forme : rester discret !

Les sous-bois servent d'abri à la faune sauvage. Évitez de rester dans ces zones.

Respectez les sentiers et les bandes agiles votre passage.

Gardez les chiens en laisse.

Brissez vos déchets.

Partagez les espaces naturels.

Laissez passer les fleurs.

Restez discrets.

La forêt, réservez à tout usage du fait que certains arbres sont protégés.

Secours en montagne

Montagne sans frontières

Union Cycliste Vanoise

Communauté de communes HMV

FX Montagne

Pic Bois

Azimut Signalétique

L'un des panneaux de porte d'entrée que vous retrouverez sur le parcours (traduction disponible en version digitale via le QR code associé).



Un projet de trois années marqué par une concertation productive. Photos M.-F. RIGOLET - CCHMV.



Le collectif en repérage terrain sur le parcours sportif en mai 2024.



Le démarrage des travaux en mai 2025.



Les jeunes vététistes de l'UCV en séance encadrée sur le plateau du Replaton en juin 2024.

Votre avis nous intéresse

Fort du Replaton

alt. 1206 m

L'une des 31 plaques de localisation du parcours.

DEVENIR

Proposé par la Structure Information Jeunesse du territoire

Un beau 1^{er} forum des métiers

Des collégiens de 4^e et 3^e du collège La Vanoise en quête d'éclairage sur le monde du travail ou d'un stage d'observation ou en pleine orientation... des demandeurs d'emplois... des personnes en reconversion ou qui s'interrogent sur leur avenir professionnel... plus de 200 personnes d'un public éclectique ont fréquenté le Forum des Métiers du 5 juin dernier, à la salle Fabrice Melquiot de Modane.

Un premier contact avec la réalité du monde du travail


Elles ont pu rencontrer les responsables d'une trentaine d'entreprises du territoire, souvent dans des secteurs en tension, et avoir des échanges d'une grande richesse. Pouvoir poser des questions en « live » au directeur de l'Office national d'études et de recherches aérospatiales (ONERA) ou à un cadre de la gendarmerie, découvrir la diversité des métiers pratiqués à la Société française du tunnel routier du Fréjus (SFRF) ou à la Coopérative laitière de Haute Maurienne, serrer la main du chef de secteur du Parc national de la Vanoise et engager la conver-

sation, voilà bien des actions que l'on ne mène pas tous les jours ! Le panel des secteurs économiques rencontrés allait du médical au social, en passant par l'assurance, l'artisanat, la sécurité en montagne, les métiers du sport...

Les services de la Communauté de communes Haute Maurienne Vanoise étaient également représentés, ainsi que la Petite Enfance et l'Enfance/Jeunesse du CIAS.

« Grâce à l'engagement de tous les intervenants, le 1^{er} Forum des Métiers, sous cette forme, a été un succès. De nombreux jeunes ont pu découvrir des parcours professionnels variés, poser leurs questions, et s'inspirer de témoignages concrets pour mieux envisager leur avenir. Nous avons reçu de très bons retours de la part des participants, qui ont particulièrement apprécié la diversité des métiers présentés ainsi que la qualité des échanges », témoigne **Christelle Gervasoni**, responsable de la Structure Information Jeunesse au Centre Intercommunal d'Action Social HMV, à l'initiative de la manifestation.

Une rencontre à réitérer !



Stages plantes

Fleurs des Shan a pour objet la préservation, la valorisation et la transmission des savoirs relatifs aux plantes. Tout au long de l'été Fleurs des Shan propose des activités découvertes :
- **Sortie ethnobotanique** (mardi 10h-12h à Bessans ; jeudi 10h-12h Aussois ; samedi 10h-14h à Montbas, Bramans)
- **Plantes et médecines chinoises** (mardi 14h-16h à Bessans ; jeudi 14h-16h Aussois)
- **Conseil en élixirs floraux**
Renseignements et réservation au 06 51 37 67 71



Photo ci-contre : La brunelle, une plante fondamentale de la pharmacopée chinoise

MARTOÏA B.T.P.

MAURIENNE

TERRASSEMENT
DEMOLITION
GROS ŒUVRE
SCIAGE VRD
GENIE CIVIL
ROUTE

MASE
LES TRAVAUX
POMBAIS
Rejoignez-nous!

04 79 64 08 09

La mobilité au niveau supérieur

doppelmayr.com

TAXE 2025 D'APPRENTISSAGE

Et si votre taxe d'apprentissage permettait aux jeunes de comprendre le monde dans lequel ils évoluent et d'en être acteurs ?

VERSEZ LE SOLDE DE VOTRE TAXE D'APPRENTISSAGE À LA STRUCTURE INFORMATION JEUNESSE (SIJ) DE HAUTE MAURIENNE VANOISE

LA COLLECTE DE 2024 EN HMV C'EST :
30 JEUNES FORMÉS AU PSC1
12 JEUNES FORMÉS AU BAF
12 JEUNES PARTICIPANTS À DES CHANTIERS JEUNES RÉMUNÉRÉS

Retrouvez les modalités pratiques en scannant le QR Code ou rdv à l'adresse :

www.cchautemaurienne.com/taxe-apprentissage

Festi Fourneaux pour fêter la fin de l'été !

Vous l'attendiez ? Voici le Programme de la 13^e édition, samedi 6 septembre, dès 18h : animation musicale sous chapiteau. 20h-21h : Morgane Project sur Grande Scène (reprises Pop Rock). Feu d'artifice vers 21h30. 21h45 > 22h30 : Dark Rose sur Grande Scène (déjà présents en 2024 ils reviennent enflammer la soirée avec leurs compos pop/rock. 23h-24h : Mouny Picon sur Grande Scène (groupe rock Alternatif Breton, t'as qu'à voir...). Buvette et restauration assurées par Le sou des Ecoles de Fourneaux et l'asso Franco Portugaise.

L'année de tous les glaciers

Chasseforêt, Rochemelon, Baounet, Arcelin, Arpont, Albaron, Evettes, Grand Méan... Voici quelques-uns des beaux glaciers de Haute Maurienne Vanoise devant lesquels s'émerveiller. Jusqu'à quand ?

C'est un fait scientifique : le changement climatique est presque deux fois plus important dans les Alpes qu'au niveau mondial. À l'échelle régionale, les glaciers français ont perdu 25 % de

leur superficie depuis la fin des années 1960 et 50 % de leur superficie depuis la fin du petit âge glaciaire (milieu du 14^e siècle au milieu du 19^e siècle).

A ce rythme, les scientifiques considèrent qu'ils auront presque tous disparu d'ici 2100.

Pour autant, faut-il céder au pessimisme ?

Non ! Il y a trois ans, l'Assemblée générale des Nations Unies a adopté la résolution déclarant

2025 comme l'Année Internationale de la Préservation des Glaciers, accompagnée de la proclamation du 21 mars de chaque année comme la Journée mondiale des Glaciers.

Réaliste, le glaciologue et géomorphologue Jean-Baptiste Bosson ne baisse pas non plus les bras. Rencontre et interview.

Jean-Baptiste Bosson, le réchauffement climatique propulse les glaciers dans l'actualité, mais quel est leur rôle dans nos écosystèmes ?

En Haute-Maurienne, les glaciers contribuent à réguler le cycle de l'eau et notamment maintenir des débits importants et l'accès à l'eau en été. Ils sont aussi importants pour la biodiversité, les paysages, la fraîcheur... Et l'eau des glaciers de la Haute-Maurienne influence toute la vallée du Rhône, la production d'énergie, l'agriculture... Au niveau mondial, les glaciers sont des écosystèmes « clés de voûte » qui ont un rôle crucial pour stabiliser le climat, le niveau et le fonctionnement des océans, le cycle de l'eau dans de nombreuses régions du monde. Depuis 300 000 ans et l'apparition de notre espèce (homo sapiens) sur Terre, les glaciers ont toujours été là, jouant ce rôle peu visible et si important qui nous a permis de prospérer.

Quelle est leur situation aujourd'hui ?

Malheureusement, depuis la Révolution Industrielle et l'invention du moteur à explosion, les activités humaines ont réchauffé l'atmosphère de 1,3°C en moyenne dans le monde (plus de 2°C en Haute-Maurienne) ce qui fait fondre les glaciers très rapidement. Avec mes collègues dans le projet Ice&Life*, nous montrons que dans les Alpes françaises, les glaciers ont déjà perdu 70% de leur surface depuis 1850 !

Comment agir ?

Les glaciers sont si importants et la situation est tellement grave que l'ONU a placé 2025 comme l'Année Internationale de la Préservation des Glaciers. Il faut agir et deux grandes solutions sont à déployer.

Évidemment, limiter au maximum le réchauffement global. Il y a beaucoup à faire en ce sens dans tous les territoires et notamment dans les territoires touristiques de montagne. Limiter au maximum le dérèglement du climat en limitant les émissions de gaz à effet de serre peut permettre de sauver une partie du volume glaciaire en Haute-Maurienne et surtout une immense partie des masses de glace sur Terre. Cette action est clé pour l'avenir de l'habitabilité des territoires et de notre planète et pour les générations futures ! Il est très important de dire qu'on peut encore agir énormément pour le climat et préserver les glaciers.

Décarbonner la Mobilité sur les territoires touristiques, la Haute Maurienne Vanoise s'y engage, mais que peut-on faire d'autre ?

En parallèle de ces actions climatiques, nous montrons dans le projet Ice&Life que protéger les glaciers dans les territoires (avec des lois ou la création de zones de protection) permet d'empêcher la destruction de certains glaciers, par des activités minières, de production d'énergie ou de loisirs.

Cette protection permet aussi le développement d'écosystèmes primaires uniques comme des forêts, des lacs, des zones humides, des pelouses après le retrait glaciaire.

À défaut de glaciers, ces écosystèmes seront très importants pour garantir l'habitabilité du territoire car ils jouent un rôle important pour le stockage et la purification de l'eau, la séquestration de carbone et la fraîcheur et sont des refuges pour la biodiversité qui s'effondre sur d'autres territoires.

Nous avons publié les données qui supportent ces propositions d'actions dans la prestigieuse revue Nature en 2023. Elle ont permis à l'État français de s'engager, en lançant des concertations dans les territoires, à protéger l'ensemble des glaciers et écosystèmes postglaciaires. Dans ce prolongement, il y a de belles choses à co-construire en Haute-Maurienne pour protéger ces écosystèmes, notamment sur les secteurs proches de la frontière Italienne. L'idée n'est pas d'imposer quelque chose au territoire ou de « mettre sous cloche » la haute montagne. Plutôt de lancer des réflexions et actions collectives construites par les acteurs locaux pour préserver les écosystèmes naturels de haute montagne et garantir l'habitabilité du territoire pour les générations futures.

Quelles actions avez-vous menées sur d'autres territoires de montagne ?

Avec l'association Marge Sauvage où je travaille et l'Université Savoie Mont-Blanc, nous accompagnons le territoire de Bourg-Saint-Maurice et notamment en travaillant avec le conseil municipal des enfants et une convention du territoire pour les glaciers pour que les habitants avancent sur la préservation du secteur de l'Aiguille des Glaciers. En complément des actions pour le climat, l'idée de protéger les glaciers et les écosystèmes qui leur succèdent dans les



Jean-Baptiste Bosson est un glaciologue et géomorphologue franco-suisse qui travaille dans la protection de la nature. Après un doctorat sur l'évolution des petits glaciers alpins à l'Université de Lausanne, il a notamment réalisé en 2019 pour l'IUCN** la première étude sur les glaciers inscrits au Patrimoine Mondial de l'Humanité. Entre 2017 à 2024, il a travaillé au Conservatoire d'Espaces Naturels de Haute-Savoie (Asters). Depuis 2020, il développe et coordonne le projet Ice&Life qui vise à protéger les 270'000 glaciers de notre planète et les écosystèmes qui leur succèdent. En 2023, il a publié des résultats du projet dans la prestigieuse revue scientifique Nature et les solutions de protection proposées ont été reprises par l'Etat français dans la Stratégie Nationale Biodiversité. Il a été nommé en 2022 au Conseil National de la Protection de la Nature et au Conseil National de la Montagne. Depuis juin 2024, il a créé et coordonne l'association Marge Sauvage, entre science et protection de la nature et a notamment organisé la première édition du festival Agir pour les Glaciers.

territoires trouve un écho mondial en cette Année Internationale des Glaciers et nous discutons avec d'autres États et organisations internationales pour partager ces solutions concrètes et mobilisatrices.

En quelque sorte, partager cette idée simple qu'agir pour la nature est possible, rend heureux, et est la meilleure manière d'agir pour anticiper et atténuer les crises à venir, garantir la prospérité de nos sociétés et des générations futures.

* www.iceandlife.com

** IUCN : Union internationale pour la conservation de la nature

En chiffres

2025 : Année internationale de préservation des Glaciers
21 : 21 mars, Journée mondiale annuelle de préservation des Glaciers
2 milliards : le nombre de personnes sur terre dépendant de l'eau douce provenant des glaciers
275 000 : les glaciers sur la Terre
30 taine : les glaciers en HMAV
700 000 km² : la surface couverte par tous les glaciers (1,27 x la surface de la France)
70% : le pourcentage d'eau douce générée par les glaciers et nappes glaciaires de la planète
75 : le nombre d'organisations internationales soutenant l'initiative de l'Assemblée générale des Nations Unies
35 : le nombre de pays engagés

Sur l'agenda,

► **23 Juillet. Conférence sur Les lacs de montagne.** Découvrez les secrets des réserves lacustres de montagne avec Marine Souchier, ingénieure de recherche. En lien avec les glaciers, découvrez des actions qui contribuent à une meilleure compréhension des enjeux environnementaux actuels et de demain. Dans le cadre du Festival Camp de Base (21-25 juillet), cette année sur le thème *L'eau en montagne*.
Festival Camp de Base : aussois.com

► **23 juillet et 7 août.** Randonnée - conférence sur *Les conséquences du réchauffement climatique sur les glaciers et l'alpinisme*, au cirque des Evettes, avec Daniel, guide de haute montagne. À l'initiative de Bessans / Bonneval Terre d'Alpinisme.
terre-dalpinisme-bessans-bonneval.com

► **31 juillet et 13 août.** *Les Glaciers rocheux.* Mini rando avant le repas autour du refuge du Plan du Lac, à Termignon, suivie d'une conférence de Thomas Echelard, chercheur en géomorphologie. À l'initiative du PNV. **Contact : 04 79 20 50 85 - 06 82 68 30 27 - 06 49 57 41 09.**

► **Du 5 au 7 août.** Tournée contée en Vanoise, avec Laurence Druon. Tournée Mots et Mollets et spectacle Glacier en Vacances : le mardi 5/08 à Aussois Refuge autour des lacs d'Aussois ; mercredi 6/08 à Val-Cenis, refuge de l'Arpont ; jeudi 7/08 à Val-Cenis refuge de Plan du Lac. **Infos au 06 45 06 62 37.**

► **20 août.** Conférence sur *Le changement climatique en haute montagne et les conséquences sur la pratique de l'Alpinisme.* Rdv à 18h à la salle de l'Albaron à Bessans.
terre-dalpinisme-bessans-bonneval.com

Les guides vous y emmènent

Les guides de haute montagne peuvent vous faire découvrir les glaciers de Haute Maurienne Vanoise. L'annuaire de l'ensemble des professionnels de la montagne de Haute Maurienne Vanoise à consulter en flashant le QRCode.



Découvre les glaciers avec Heidi Sevestre

En Haute Savoie, très tôt, Heidi aime contempler les « géants de glace ». « Tu sais qu'il existe des gens dont c'est le métier d'étudier les glaciers ? » lui souffle un guide de randonnée. C'est le déclic ! Bientôt Heidi se retrouve sur les bancs de l'université du Svalbard, l'île de glace. Elle enchaîne les expés au Groënland, en Arctique, en Antarctique, dans les Alpes. Voici racontées ses aventures et tout ce qu'elle a découvert dans ses pérégrinations. Ed. Plume de Carotte. 128 p. 19 €.



A écouter :
Le chant de la glace
 Ghost In The Loop

A découvrir :
Les bruits du glacier & Musique et glaciologie



2025
 Année internationale de la préservation des glaciers

www.un-glaciers.org/fr



Au pied du mont Sėti, à Bonneval-sur-Arc, le glacier du Grand Méan
Ph. G. LAVILA - OT HMV

Le saviez-vous ?

De l'époque où l'on découpait les glaciers de la Vanoise... à la scie !

A la fin du 19^e siècle, ici en Haute Maurienne Vanoise, le commerce de la glace allait bon train. On grimpait sur les géants de glace pour y découper des pains de glace, avant de les expédier dans les villes chez les cafetiers, les restaurateurs et les hôteliers. Une exploitation réglementée...

C'est Juliette Montaz, une habitante de Sardières, qui avait raconté l'histoire à Alain Peynichou.

Son père, Jules, né en 1863, exerçait la profession de... scieur de glace ! Une activité qu'il partageait, l'été, avec Félicien Montaz, le frère du célèbre photographe François Montaz. Equipés d'un "passe", une scie à lame longue et étroite taillée en grandes dents et non affûtée, ils partaient tôt le matin vers le glacier du Coin de Govard, sous la Dent Parrachée, pour y scier des pains de glace. Ils redescendaient ensuite leur précieuse marchandise dans la vallée, en suivant le fameux chemin des Glaces.

C'était une opération dangereuse, car le conducteur du traîneau prenait place devant le chargement, et le freinait dans la pente avec les pieds. Au Mont, ils chargeaient la glace sur une carriole, direction le « Moulin », près de l'actuelle route départementale, où la glace était alors confiée à un voiturier, qui la transportait jusqu'à la gare de Modane. Là, les pains étaient déposés dans un wagon et recouverts de sacs en toile de jute et de paille, pour être acheminés vers les villes,

où ils étaient utilisés pour garder au frais les denrées alimentaires.

On peut aussi citer un rapport de la Direction Générale des Forêts qui, en 1873, autorise Lucien Martin, de Villarodin-Bourget, à exploiter les glaces sur « la cime des montagnes entre Modane et Bardonnèche ». Pour cette exploitation, Lucien Martin verse annuellement la somme de dix francs à la commune. Cette exploitation est également soumise à une déclaration auprès du préfet de la Savoie.

Dans le passé, les glaciers de Haute Maurienne ont donc fait l'objet d'un commerce important et réglementé. A une époque où il n'y avait pas de réfrigérateur, c'est avec de la glace naturelle que les hôteliers, les restaurateurs, les cafetiers conservaient les aliments et boissons au frais. Ce commerce et cette altière activité des montagnards dura jusqu'à la Libération, car le premier réfrigérateur ne fut inventé qu'en 1920, aux Etats-Unis, et mit quelques décennies pour équiper l'Europe.

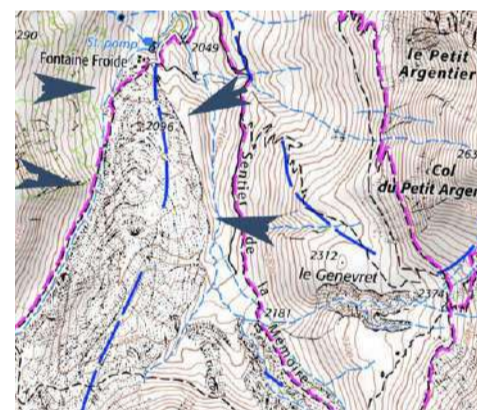
B.C.



Cette photographie nous rappelle que, quelques années plus tard, en 1950, on construisait à Modane une usine à glace, pour alimenter les wagons réfrigérés de la gare.

Il existe des glaciers... rocheux !

Valfréjus on appelait « glacier fossile » celui, invisible, situé en amont de Fontaine Froide (ci-contre). Il y a quelques années, Terra Modana lui consacrait un article, après avoir consulté le glaciologue Sylvain Jobard. Celui-ci apportait les précisions suivantes : « Le glacier de Fontaine Froide est plutôt un glacier rocheux : c'est un "béton" de gravier et de roches dont le liant est la glace. Quand on casse cette glace, on s'aperçoit qu'il est constitué comme du béton. En fait, c'est un éboulis dans lequel l'eau s'est infiltrée et a gelé. Il n'y a pas, dans ce cas, une lentille de glace homogène à l'intérieur. C'est un ensemble de matériaux. Ce type de glacier possède un mouvement très lent, de l'ordre d'un mètre par an, alors qu'un glacier normal se déplace de 10 m à 100 m par an. L'eau qui s'écoule dans le glacier rocheux est très froide, d'où le nom de ce site de montagne : Fontaine Froide. Leur forme réagissant très lentement, leur disparition témoignerait d'un phénomène profond de changement climatique... », nous disait-il alors.



Le glacier du Thabor, à l'époque où le photographe modanais François Montaz courait la montagne avec ses lourds appareils photographiques, au tournant du 20^e siècle. On voit distinctement, sur la photo, les crevasses du glacier.



Le temps des foins

Par Xavier LETT

Les outils :

Si on estime possible l'usage de la faux dès le premier âge du fer, les premières mentions de son usage en haute Maurienne datent de 1526 au Mont-Cenis. Jusqu'à la mécanisation de l'agriculture au 19^e siècle elle a été l'outil de la fenaison (fig 1). Sa lame mesure 75 ou 90



Saint-André, Sous la Ville, Rémi Henry, fauchant, en 1986

cm de longueur, fixée au manche par un collier de fer. Le manche en bois est de section rectangulaire, deux poignées, l'une au centre du manche, l'autre à l'opposé de la lame permettent son utilisation. Il est nécessaire d'affûter régulièrement la faux avec une pierre à aiguiser qui trempe dans l'eau du coffre (fig 3) porté glissé à la ceinture. Certains coffins en bois étaient décorés avec l'initial du faucheur. De manière plus espacée le faucheur « battait » la faux à l'aide d'une petite enclume portable et de son marteau (fig2).



Pour toutes les communautés possédant des alpages, l'élevage est une activité majeure ; il apporte une part essentielle du revenu et de l'alimentation, il rythme l'année du paysan et exige la mise au point d'un calendrier original et complexe. La coupe du foin en juillet et du regain en septembre permet d'engranger un stock considérable d'herbe. Ce sont des moments forts de la belle saison, où toute la main-d'œuvre disponible s'agitte du matin au soir, à faucher, faire sécher et rentrer les trousses. Alain Marnezy - Maurienne terre humaine



Célestin et Monique Suiffet, à Lanslebourg. Coll. famille MOLIN.

Il y a trois sortes de foins :

Le foin de plaine, le foin de montagne et le « foin sauvage ». Le foin de plaine se coupe sur des prairies autrefois bien irriguées (jusqu'au début du xx^e siècle), fumées jusque vers 1960-1965. Le foin de montagne, très court, se fauche après le 15 ou le 20 août, les fleurs venant juste de se flétrir. Coupé jusqu'à 2 600 m dans les montagnes. Sa hauteur ne dépasse pas cinq à quinze cm. Il était aussi jugé plus parfumé, très nourrissant. Le foin sauvage était coupé occasionnellement sur certains communaux de montagne très escarpés non broutés par les bovins. Francis Tracq - La mémoire du vieux village

Le foin se ramasse avec un râteau de bois aux dents placées d'un seul côté du « peigne », et très rapprochées pour ne pas laisser passer le foin court de montagne (fig 4). Le manche idéal consiste en une branche de tremble, bois très léger, ne séchant pas au soleil, surtout bien lisse. Long d'1,9 m environ, le manche fendu à une extrémité reçoit le peigne, placé à angle droit. La fourche métallique à trois ou quatre dents (fig 6) était couramment utilisée. Francis Tracq - La mémoire du vieux village



Erratum. Une erreur s'est glissée dans notre édition de juin, dans la légende photo décrivant la photo ci-dessus, dans le cadre de l'article « Sardières, du village... à l'alpage ». Contrairement à ce qui a été écrit, il ne s'agit pas de Célerine Vignoud, mais bien de Céline Borrel, mère de Marine Borrel épouse de Roger Fressard. Merci à Jacqueline Jorcin pour sa vigilance !



Bessans, ramassage du reste de foin « la ramassure » dans un carré de toile. Coll. F. TRACQ



Saint André, Sous la ville, Hector et Rémi Henry serrent la trousses 1986

Julien Montaz raconte la confection d'une trousses

« Les barillons sont reliés avec de la corde de six et il y a six cordes : « la télé » en patois. Pour mesurer la trousses c'est un pied par l'autre, il en faut trente deux ; tu mesures trente deux pieds l'un devant l'autre et c'est la mesure de la trousses. Quand on faisait la trousses il fallait qu'elle soit plate dessous car si elle était ronde elle ne tenait pas sur le traîneau. Quand on descendait de la Loza elles n'étaient pas attachées. La trousses a en plus des cordes qu'on appelle les « bras », ce sont des cordes de douze et de cinq mètres de long. La trousses, elle, se fait par brassées. Tu mets le foin contre le pied et tu serres, tu serres, tu serres... il faut compter trente deux coups de râteau pour

serres et après tu prends ta brassée comme ça : avec le râteau d'un côté ; la main doit tenir, elle doit pas lâcher, tu la mets dessus le barillon, t'en mets quatre d'un côté, quatre de l'autre, après tu marches dessus, bien à plat, comme il faut. Tu mets encore au milieu quatre brassées. Après tu recommences dessus, et après tu montes dessus, tu marches et tu remets cinq brassées dessus, l'une à côté de l'autre ; les mêmes, hein ? Tu remarques dessus. Après on va la serres, là ! Il faut être un de chaque côté. Avec les cordes, il faut les enrouler et les lancer comme il faut pour que celui qui est en face puisse les attraper. L'autre en face il commence à serres, il mets le



fig 6





fig 4

genou contre le bois au milieu et il commence à tirer, tout doucement, tout doucement... Après tu fais un système de moufle avec la corde ; tu fais deux tours et tu tires sur la corde tout doucement... et après tu la roules comme il faut. On monte dessus avec les genoux pour qu'elle soit bien égale. On la remet à plat pour qu'elle soit bien ronde dessus et on continue à serres, il faut pas que les deux bois se touchent car s'ils se touchent elle tient pas sur le traîneau. Une trousses c'est cent cinquante kilos, une heure à deux et pour descendre avec le mulet de la Loza jusqu'à Sardières, trois trousses, trois traîneaux, il fallait une heure une heure et demie, la même chose pour remonter. »

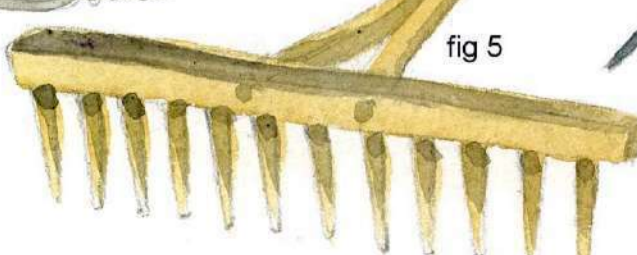


fig 5



www.bja-bessans.fr

Les textes proviennent pour la plupart de l'ouvrage de Francis TRACQ, « la mémoire du vieux village » et des publications de Bessans Jadis et Aujourd'hui. Les illustrations sont de Xavier LETT

Le mulet


Le mulet, animal robuste et adaptable, a joué un rôle essentiel dans l'économie traditionnelle des montagnes. Grâce à son endurance et à sa capacité à affronter des terrains accidentés, le mulet a été l'auxiliaire indispensable du paysan de Haute Maurienne jusqu'à la fin des années soixante.



Saint-André, transport d'une trousse sur un traîneau. Ph. X. LETT.




Bessans, transport d'une trousse à dos d'âne, « Marona ». Ph. Eugénie GOLDSTERN, 1913, Volkskundemuseum Wien.



Jusque vers 1880, en raison de l'absence de route empêchant l'utilisation de charrettes, le foin se ramenait à la grange en plaçant la trousse (environ 85 kg), en travers du dos de l'âne. Les femmes portaient à l'aube avec les hommes allant faucher, ramenant la dernière trousse de la veille jusqu'à la grange. Les hommes étant occupés à faucher ou à confectionner les trousse. Francis Tracq - *La mémoire du vieux village*



Eugénie Goldstern, née à Odessa en 1883 assassinée par les nazis à Sobibor en 1942. Pionnière de l'ethnologie alpine ses travaux ont porté notamment en 1913 et 1914 sur Bessans. Son étude de 1922 a été publiée en 1987, à l'initiative des habitants.




Bessans pont de la Goulaz transport de trois trousse sur un « karegn ». Coll. X LETT



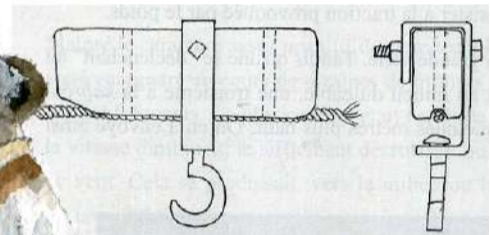
Modane pont du Lavoir transport de foin. Coll. P. NUER.



Sardières, transport de foin sur deux traîneaux attelés. Coll. A. PEYNICHOU.



Mulet attelé au « karrègn » bessanais, chariot plat d'une longueur totale de 5 m environ, sur lequel on peut charger 2 ou 3 trousse. Aquarelle X. LETT.



Bessans, vallée d'Avérole arrivée du câble installé en 1934 (photo BJA).

Les câbles

C'est du Piémont italien que vint l'idée de descendre les trousse de foin par un câble, le premier fut installé à Bessans en 1922, depuis l'alpage de la Buffaz. Il s'agissait d'un câble d'acier de 14mm de diamètre et de 850 m de long. Solidement ancré à l'amont dans un pieu métallique il était soutenu le long du trajet par des portiques en bois et tendu par un treuil à son extrémité aval. Une difficulté technique subsistait : comment faire glisser les trousse sur le câble ? La solution de poulies en acier fut rapidement abandonnée et remplacée par des tasseaux de bois rainurés. Mais, la question du frottement demeurait et trouva sa solution dans le choix de l'essence : saule ou mélèze, mais c'est surtout le merisier sauvage qui donna le meilleur résultat. Pour améliorer le glissement on eut l'idée de graisser les tasseaux. Sur la Buffaz, une cinquantaine de trousse pouvaient être descendues en un quart d'heure !



Lanslevillard, alpages de la Fesse, meules de foin destinées à être descendues par câble. Sept 1959 (photo ANCHIERI RTM.)

**Dimanche 13 juillet 2025
Bessans - Bonneval, 21^e Fête du Rocher**

La Balme Noire (en face du Rocher du Château). Démonstrations de travaux de la fenaison, route de l'Iseran.



La grande inspiration e

Entre France et Italie, à une altitude moyenne de 2 000 m, s'étend le plateau du Mont-Cenis grandiose, avec son immense lac aux eaux turquoise, ses alpages préservés, ses anc... Cet été, laissez-vous prendre par les jeux et la magie du Mont-Cenis : jardin alpin, Mai...

Le Mont-Cenis a toujours été un site d'une importance capitale. Depuis le Moyen-Age, le col éponyme est une voie de passage très importante entre France et Italie.

De Charlemagne à Napoléon, les têtes couronnées ont emprunté le col. Parfois avec leur cour pour des visites de courtoisie. Plus souvent avec leurs armées pour aller guerroyer. Marchands, pèlerins et voyageurs ont profité aussi de ce passage qui mène à Turin puis à Rome. Le site est aussi exceptionnel par son micro-climat, à la limite des Alpes du Nord et du Sud qui permettent à une flore rare de se développer. Un Jardin Alpin, à visiter gratuitement en été (voir ci-dessous), présente cette flore à découvrir tout en admirant le panorama montagnard et lacustre.

Un immense lac au coeur des Alpes

Le plateau du Mont-Cenis est marqué par son superbe lac, d'une surface de 6,7 km² et profond de 95 m. S'il y a toujours eu un lac naturel sur le plateau, il était loin d'être aussi impressionnant que celui d'aujourd'hui. L'étendue d'eau actuelle est un lac de barrage. Le « barrage poids » construit entre 1962 et 1968 alimente, entre autres, les centrales hydroélectriques de Villarodin-Bourget.

► Il est possible de faire le tour du lac à pied (compter 5 h de marche). Les fluctuations du niveau du lac permettent de révéler certains de ses secrets. Le niveau le plus bas laisse découvrir les anciennes digues, construites de 1911 à 1921 par les Italiens. Le plateau du Mont-Cenis était en effet italien jusqu'à la fin de la Seconde Guerre mondiale.

Une zone frontière Un patrimoine à visiter

A la frontière de la France et de l'Italie, le Mont-Cenis a toujours été d'une importance stratégique et militaire. Le site est resté pendant des siècles au sein du Royaume de Pié-



Ph. I.IVAN / SHINE73

mont Sardaigne. Mais, avec la naissance de l'Italie et le rattachement de la Savoie à la France, le Mont-Cenis est devenu une zone frontière.

► **Visitez ses fortifications !** D'abord italien, le plateau voit se dresser des fortifications : le superbe fort de Ronce (qu'on visite facilement en été), le fort de Variselle, le fort Malamot, le fort de la Turra... Puis des bunkers disséminés dans les alpages. Après la Seconde guerre mondiale, le Mont-Cenis est devenu entièrement français. De cette époque troublée subsiste ces forts et ce patrimoine insolite.

Terrain d'aventures, à pied, en vélo (de route, vtt, gravel)

► Les amateurs de vélo pourront s'offrir la montée du col depuis Val-Cenis-Lanslebourg (dans les traces des coureurs du dernier Critérium du Dauphiné, en juin dernier) et les plus cou-

rageux pourront descendre jusqu'à Suse, en Italie puis remonter sur les fortes pentes côté italien).

► Le plateau est aussi un terrain de jeu idéal en VTT et en gravel avec ses anciennes pistes militaires.

► Un circuit "découverte" permet également de faire le tour du lac, à tester en VTT à assistance électrique pour monter encore plus facilement depuis Val Cenis-Lanslebourg !

► Côté balades et randonnées, le site offre des balades en famille pour voir les marmottes ou les jolis lacs d'altitude du Petit Mont-Cenis. Pour les plus sportifs, les randonnées sont infinies avec notamment le signal du Petit Mont-Cenis (3 162m, un des « 3 000 » accessibles en randonnée en été en Haute Maurienne Vanoise) ou les randos jusqu'en Italie avec nuit en refuge ou en bivouac.



Ph. Dylan CUVELIER - OTHMY

Arrêtez-vous, le Mont-Cenis vous accueille !

Au Jardin Alpin du Mont-Cenis

La flore alpine, et plus particulièrement celle de Haute Maurienne, est exceptionnelle, avec des espèces endémiques notamment sur le site du Mont-Cenis. Sur près d'un hectare, le Jardin Alpin présente ces fleurs et plantes en accès libre. Pour ceux, désireux d'en savoir plus ou de s'amuser à les découvrir en compagnie d'un garde animateur, un programme complet de visites et d'animations est proposé de mi-juin à début septembre.

A faire sur place : ♦ Visite guidée ♦ Création d'herbiers ♦ Les bienfaits des plantes sur le corps humain (jeu) ♦ Quiz botanique ♦ Mini parcours d'orientation botanique et historique au fort de Ronce

Contact et information : Estelle Decobecq, Elisa Veirman et Aweno Goasduff, gardes animateurs. Tél. Maison Franco Italienne, 04 79 05 86 36.

Mail : montcenis@hautemaurienne.com
Gratuit mais réservation obligatoire auprès de la MFI ou par téléphone. Lieu de rdv pour visite : MFI au Mont Cenis.



La Maison Franco Italienne

Située au Plan des Fontainettes, surplombant le Lac du Mont-Cenis, la Maison Franco Italienne est la porte de la Haute Maurienne Vanoise et du Val de Suse. L'équipe accueille les visiteurs tous les jours de l'été pour les conseiller et les aider à découvrir les richesses des patrimoines des versants italien et français du site du Mont-Cenis. Tous les jours de 9h à 12h et de 13h30 à 17h30 + d'info au 04 79 05 86 36

Au musée de la Pyramide

En 1968, la construction du barrage change radicalement le visage du plateau du Mont Cenis. L'hospice et son prieuré, les chalets d'alpage... tous ces bâtiments séculaires sont noyés sous les eaux du lac. La Pyramide du Mont Cenis, construite en 1967, abrite la mémoire du Mont Cenis. C'est l'un des plus hauts musées d'Europe, situé à 2 100 m d'altitude. Il aborde de nombreux aspects de l'histoire du passage par cet axe historique, mais aussi de la vie locale : les personnages illustres, les transports, les villages mais aussi le barrage qui a marqué l'histoire de ce site idyllique.

Contact et information : La Pyramide accueille les visiteurs tous les étés de mi-juin à fin août. Rdv au lieu dit Plan des Fontainettes Mercredi 9h - 12h et 13h30 - 17h30 Samedi 9h - 12h et 13h30 - 17h30 Dimanche 9h - 12h et 14h - 18h
Tarifs : Adultes 4 € - Moins de 18 ans gratuit. Groupes 3.50 € (à partir de 10 personnes). Animaux acceptés. Visites libres une fois le paiement acquitté. Accessible en fauteuil roulant en autonomie.



Tél : 04 79 05 86 36
Mail : patrimoine@mairie-valcenis.fr
Web : www.commune-valcenis.fr
www.haute-maurienne-vanoise.com

► Lire page 14, le texte de Jacqueline Jorcin sur la Pyramide paru dans le journal L'Info du de juillet 2003

Photo « Bottes du musée » Jean-François DURAND




Festivale du Mont-Cenis

Val Cenis. Au cœur de la Haute Maurienne Vanoise, ce site exceptionnel offre un panorama de sommets forts français et italiens et ses sommets qui culminent à plus de 3 000 m. Son Franco Italienne, pyramide, nautisme et... la Fêtes des Alpes...

Le transport facile

En bus jusqu'à Suse



Ph. Antonio CACCHIONE

C'est l'une des nouveautés de l'été en matière de transport : La Communauté de communes Haute Maurienne Vanoise et l'Europe (dans le cadre du programme Alcotra) mettent en place une ligne de bus reliant Val Cenis Lanslebourg (France) à Suse (Italie).

Les résidents des deux communes peuvent emprunter cette ligne (n°5) pour passer de bons moments de découverte et de convivialité de part et d'autre de la frontière.

Et l'on peut même emmener son vélo pour se déplacer une fois arrivé à destination. A Suse, des horaires bus/train particulièrement adaptés le jeudi permettent même de faire un saut de puce à Turin. Réservation possible (conseillée).

Aller : 2,5€. Aller-retour : 4€
+ d'info dans la page Mobilité de Terra Modana (P5).

Samedi 30 et dimanche 31, col du Mont-Cenis

Fête des Alpes !

Une célébration de l'amitié franco-italienne pour cette 2^e édition de la Fête des Alpes, cette année au col du Mont-Cenis !

Favorisant la coopération transalpine, le département de la Savoie a initié en 2024 une grande fête populaire avec une première édition de la « Fête des Alpes » au Col du Petit Saint-Bernard. Pour cette deuxième édition, on change de vallée et c'est au col du Mont-Cenis que sont attendus Français et Italiens pour célébrer l'amitié entre savoyards et piémontais.

Un rendez-vous unique et en accès libre où se mêleront musique, danses folkloriques, déambulations, gastronomie, artisanat, agriculture, jeux traditionnels, animations sportives, visites du patrimoine environnant

autour des valeurs et des traditions montagnardes qui les unissent. De nombreuses surprises sont attendues tout au long du week-end : rendez-vous dès 14h le samedi 30 août pour le coup d'envoi des festivités !

Cette deuxième édition est organisée par le Département de la Savoie avec le soutien des communes de Val Cenis, Suse, Gaglione, Moncenisio, Monpantero, Novalesse, Venaus, de la Ville métropolitaine de Turin, de la Communauté de communes Haute Maurienne Vanoise, des Offices de Tourisme de Haute Maurienne Vanoise, de Turismo Turino, de la région Piémont, de la région Auvergne-Rhône-Alpes, du programme européen Interreg Alcotra/A-Mont.

Programme détaillé sur :
fetedesalpes.savoie.fr
ou en scannant ce QRCode



Se laisser porter à la surface du lac...

Pédalo et kayak à 2 000 m d'altitude !

La proposition est unique à cette altitude ! A Val Cenis, il est possible de faire du pédalo et du kayak à presque 2 000 mètres. Depuis les flots turquoise du lac du Mont-Cenis, le point de vue est exceptionnel sur les géants du massif, culminant à plus de 3 000 mètres d'altitude, et sur une flore riche de 700 espèces.

Créé en 1968, pour la production d'hydroélectricité, le lac du Mont-Cenis est l'un des six plus grands lacs artificiels de France. La navigation de loisirs est autorisée sur la partie centrale du lac et en direction des gorges de Savalin.

Depuis 2022, en juillet et août, sept jours sur sept, il est possible de louer un

pédalo ou un kayak, entre 30 minutes et 2 heures. En revanche, la baignade n'est pas autorisée. La flotte de la base nautique est composée de 6 pédalos et de 10 kayaks.

« Depuis le lancement de l'activité, la demande progresse régulièrement. Les touristes, en vacances à Val Cenis ou de passage, ont soif de découvrir le plateau du Mont-Cenis de manière différente. Le potentiel de cette activité est énorme », assure Juliette Berneron, à l'origine de la réouverture de la base créée en 1989 mais fermée pendant presque vingt ans.

Monitrice de ski l'hiver, la jeune femme est employée de la SEM de Val Cenis durant l'été. La société de gestion du

domaine skiable de Val Cenis a logiquement répondu à l'appel des élus de la commune, quand la question de la pérennité de l'activité a été posée.

« La base nautique du Mont-Cenis est un atout touristique. La SEM de Val Cenis est dans son rôle en participant au maintien et au développement d'une offre de qualité, complémentaire de celles que nous proposons déjà, comme les circuits en trottinettes électriques ou les balades ressourçantes au rythme des alpagas de Val Cenis », complète Yves Dimier, le directeur de la station de Val Cenis.

Où, quand, comment ?

Ouverture tous les jours du 28/06 au 31/08/2025 de 11h à 18h
Age minimum : 5 ans

Location pédalos :
- 30 minutes : 20 €
- 1h : 25 €
- 1h30 : 30 €
- 2h : 35 €

Location kayaks :
- 30 minutes : 15 €
- 1h : 20 €
- 1h30 : 25 €
- 2h : 30 €

Contact : 04 79 05 96 48



Ph. G. LAVILA - OTHMV



Ph. D. CUVELIER - OTHMV



A La Pyramide du Mont-Cenis Ascension, par Robin Suiffet

Robin Suiffet a ouvert à l'Ascension une exposition d'œuvres originales, et de grand format, justement intitulée « Ascension ». L'exposition se tient tout l'été à la Pyramide du Mont-Cenis (accès libre).

Au Mont-Cenis, nous sommes proches de deux forces contradictoires que décrit A. Champdor : le poids et l'ascension. Le poids des montagnes immenses appuie sur le regardeur, lui impose leur grandeur, et remet ce dernier à sa modeste place. Mais ces immensités attirent aussi son regard vers de plus grandes échelles, et l'entraînent dans un mouvement ascensionnel. La grandeur frappe de stupeur et nous rappelle à notre petitesse, mais elle élève également ceux qui daignent regarder.

Le travail

Robin Suiffet, plasticien languérisin, s'inscrit dans une longue tradition d'artistes donnant à voir la grandeur des massifs alpins. Cette année, il donne une lecture plurielle du mot *ascension*, qui décrit une force invariable, mais prend des formes multiples : entre autres, l'Assomption de la Vierge Marie, l'ascension sociale, et évidemment l'ascension des cimes. Il revient au regardeur d'identifier dans chaque œuvre cette dialectique du poids et de l'ascension. Il pourra le faire en levant la tête vers des toiles de deux mètres de haut, suspendues aux murs penchés de la pyramide, forçant ainsi à lever les yeux vers le haut. En regardant



bien, il pourra également remarquer la broderie des toiles, qui portent non seulement le message de la peinture mais également celui du fil et du tissu. Relief et surface rejoignent respectivement l'espace et le temps dans l'ouverture de lucarnes vers la majesté, que nous ignorons trop souvent dans notre quotidien.

L'accès à la pyramide du Mont-Cenis sera libre, en journée, pendant la saison. + sur robinsuiffet.com

D'une pyramide, l'autre...

On raconte parfois que la pyramide du Mont-Cenis est liée à l'image tutélaire du grand Napoléon. Jacqueline Jorcin nous en livre une version plus nuancée.

Après avoir franchi le col, le voyageur d'aujourd'hui découvre le site majestueux du plateau du Mont Cenis. Arrivé au "Plan des Fontainettes", il est parfois étonné par la présence d'un monument nommé "La Pyramide". Lorsqu'il interroge les gens du Pays ou des personnes connaissant la région, la même réponse lui est faite :

« La Pyramide a été construite dans les années soixante lorsqu'a été rasé l'hospice napoléonien avant la mise en eaux du barrage. On lui a donné cette forme en souvenir d'un projet de monument destiné à être construit au Mont Cenis au début du 19^e s. et rappelant la campagne d'Égypte de Napoléon. »

Cette explication est exacte dans sa première partie, mais la réalité différente quant à la conception du monument.

En août 1964, la Direction de l'Équipement d'EDF, maître d'ouvrage, confiait au groupe "Atelier d'Architecture en Montagne" de Chambéry, la mission de concevoir un bâtiment destiné à remplacer l'ancien prieuré-hospice qui devait être noyé sous les eaux du lac agrandi par la construction du barrage. Philippe Quinquet, membre de cet Atelier, fut chargé de cette mission. Aucun impératif ne lui avait été donné quant à la forme de l'édifice. EDF évoquait même l'hypothèse de trois bâtiments distincts et juxtaposés.

P. Quinquet témoigne : « C'est en toute liberté de conception, après m'être imprégné du site initial, de son échelle, du rapport d'échelle entre le site et l'ancien hospice, du nouveau site d'implantation (un petit piton naturel dominant le lac à 2080 m d'altitude), des condi-

tions climatiques... que s'est imposée à moi comme une certitude l'idée d'un bâtiment unitaire s'inscrivant dans une forme simple, forte et symbolique... »

Dès la première esquisse remise à EDF, la pyramide et son organisation interne se présentaient dans les grandes lignes qui sont aujourd'hui visibles.

Le programme comportait entre autres fonctions un musée voué à l'histoire du Mont Cenis.

C'est un hasard si, en 1964, le projet de l'architecte Philippe Quinquet a rejoint par son concept l'esprit de 5 des 20 projets réunis par l'Institut de France à la demande de Napoléon, plus de 150 ans plus tôt.

J. Manoury, alors conservateur des musées de Chambéry fut sollicité pour la partie muséologique. Ses recherches dans les archives lui permirent de découvrir les traces d'un concours organisé en 1813 à la demande de Napoléon 1^{er} pour un "Monument des Victoires de l'Empire du Mont Cenis" pour lequel plusieurs candidats avaient présenté des projets de forme pyramidale. J. Manoury exposa que le parti architectural proposé par P. Quinquet (en 1964) rejoignait celui ayant fait l'objet de 5 des 20 projets réunis par l'Institut de France à la demande de Napoléon.

L'écrivain Daniel Rops associé au projet et conforté par la caution historique apportée par J. Manoury, exprima clairement son adhésion à ce qu'il qualifia de "cairn".

Son autorité en tant que membre de l'Institut balaya les réticences de tous bords. Le fait que le Mont-Cenis soit situé à égale distance de Paris et de Rome (ce qu'ignorait alors P. Quinquet) lui conférait une raison de plus de porter une borne exemplaire.

Au Muséobar Le passage, récits de voyageurs en Savoie avant 1860

À la moitié du 19^e siècle, deux événements conjoints marquent la Savoie : la réunion à la France et l'avènement du chemin de fer.

Lorsque la Savoie devient française, la France n'hérite pas d'un simple territoire montagneux, il s'agit d'un axe de voies de passage des plus importants. La vallée de la Maurienne était la voie la plus praticable pour l'Italie ou même vers l'Orient depuis Charlemagne. Nombreux sont les voyageurs qui ont décrit leur voyage à travers cette vallée en direction du Mont Cenis.

L'exposition "Le passage" est un florilège d'extraits de ces récits de voyage en Maurienne avant 1860, richement illustré de gravures provenant de la collection particulière de René Chemin. A pied, en diligence, en carrosse, en chaise à porteurs, les voyageurs de tous rangs et de toutes nationalités décrivent leur émerveillement et leurs angoisses.

Extrait : « Le spectacle prodigieux de ces montagnes couvertes de neiges éternelles, de nuages bien loin sous nos pieds, et les immenses cascades dégringolant des rochers avec un gron-

dement confus, auraient été hautement divertissant pour moi, si j'avais moins souffert du froid extrême qui règne ici. » The letters of Lady Montagu par Lady Mary Wortley Montagu - 1718.

Cette exposition a été réalisée en 2010 par le Museobar, musée de la frontière à Modane, qui illustre le grand bouleversement de ce petit relais malle poste devenu une importante ville frontière au rattachement de la Savoie à la France et à l'avènement du chemin de fer.

Ouvert du mardi au samedi de 15h à 19h et les matinées du jeudi au samedi de 10h à 12h. Fermé les dimanches, lundis et jours fériés.

Tarifs de 2 € à 4,50 €. Tarif réduit à 2 € tous les samedis

42 rue de la République 73500 Modane
info@museobar.com facebook Museobar, musée de la frontière de Modane



L'édifice terminé, l'opinion publique (confortée par quelques écrits mal documentés) établit très vite un lien de cause à effet entre le projet avorté de 1813 et celui proposé un siècle et demi plus tard !

Sur le plan technique, toute l'enveloppe du bâtiment fut réalisée en béton armé laissé brut.

Le projet d'aménagement intérieur se poursuivit en lien avec les futurs usagers.

Dans la chapelle furent placés des objets et tableaux provenant de l'ancien prieuré. Le Chemin de Croix et la statue de la Vierge sont l'oeuvre d'Eve Harrioud, sculptrice à Aix les Bains. La peinture murale est due à R. M. Burlet.

Au niveau inférieur de la Pyramide fut installée la "Salle Historique" présentant une exposition très intéressante d'objets, photos, gravures et textes sur l'histoire du Mont Cenis, gérée par l'association "Les Amis du Mont Cenis".

La Pyramide est au sens figuré, l'élément "phare" du plateau du Mont Cenis. Elle aurait pu l'être au sens propre, car l'idée avait été soutenue par Daniel Rops et non retenue à l'époque (d'après P. Quinquet, il eut été facile d'installer une lumière dans le sommet évidé de l'édifice).

La pyramide fait partie intégrante du patrimoine du village de Lanslebourg, et la volonté locale, qui s'inscrit dans un mouvement national et départemental de valorisation de l'architecture

contemporaine, est que la Pyramide soit protégée au titre des Monuments Historiques.

Elle est le fruit de la rencontre entre l'histoire ancienne du Mont Cenis et la créativité d'un architecte ancré dans le présent. Mais laissons la conclusion à Philippe Quinquet :

« L'architecture n'est pas seulement affaire d'architecte. Elle est aussi affaire de maître d'ouvrage convaincu, et de la qualité du dialogue entre le premier et le second ».

Texte de Jacqueline Jorcin Roch paru une première fois dans le journal *L'Info* du 5 au 12 juillet 2003.



Jean-Charles Vayr, ou la passion des costumes de Savoie

Nom de nom, Vayr, n'est pas un patronyme mauriennais ! C'est un nom de Vénau, - Vénau en italien - un village de l'autre côté du Mont-Cenis, bien connu pour sa traditionnelle *danza degli spadonari* (danse des sabres). C'était le village du grand-père de Jean-Charles. Un jour, le « nonno » et sa « nonna » ont traversé la frontière pour venir travailler à Aussois, où Electricité de France avait besoin de bras pour construire ses barrages.

Dans la famille Vayr, il y a deux Jean-Charles. Le père et le fils. Deux trajectoires... Autant dire qu'il faut être soi quand on porte le même prénom que son père. Un père qui est cadre fédéral du ski en Savoie et impliqué dans le monde du vélo ; un fils qui est aussi féru de ski (moniteur et formateur de moniteurs) et qui est très impliqué dans l'univers du costume savoyard. Les fils de Jean-Charles sont aussi dans le ski : Adrien est technicien en équipe de France de vitesse, et Alexandre est préparateur physique, moniteur et entraîneur, à Aussois.

Comment devient-on collectionneur de vêtements traditionnels savoyards ?

« Je faisais partie d'un groupe folklorique à Chambéry, j'avais dix-huit ans. J'étais fasciné par les costumes, j'ai voulu retrouver l'histoire vraie de ces vêtements anciens. Et puis un jour, à force de chercher, je suis tombé sur la coiffe de mon arrière-grand-mère, Modeste. Tout est parti de là. Je me suis dit, puisque l'on a sa coiffe, on va faire le costume du village. J'en ai parlé autour de moi... J'ai retrouvé un châle chez ma grand-tante, puis on m'amena un tablier... Et de fil en aiguille... »

En quatre décennies, Jean-Charles a ainsi pu rassembler tous les costumes de Savoie. Tous, sauf un, l'irréductible qui lui manque, celui de Valmeinier.

« Ce que je souhaite, c'est retrouver le costume authentique, même ancien, même abîmé par l'usage, celui qui porte les traces d'un vécu. »

En quarante ans de passion, de collection, de restauration, Jean-Charles est devenu, un peu malgré lui, l'expert du costume savoyard. Lui réfute le titre, préférant parler de « passion ». On le contacte, on lui demande son avis, des particuliers propriétaires d'un ou plusieurs costumes veulent en savoir plus sur leur origine, des maisons de vente font appel à lui quand elles disposent de pièces rares ; même le CNRS est venu le voir, chez lui, pour prendre des informations sur ces fameux vêtements et leur histoire.

Aujourd'hui Jean-Charles collectionne et protège trois-cents costumes, que sans doute un jour il confiera à un musée. « Je ne les possède pas dans un but matérialiste, mais pour les transmettre. Et je ne souhaite pas que cette collection, que moi et mon ex-épouse conservons depuis si longtemps, s'éparpille un jour. »

Pourquoi le costume fascine-t-il autant ?

Jean-Charles Vayr raconte : « Il y a trois ans (2022) j'ai organisé une expo de 70 costumes provenant de toute la Savoie, en partenariat avec le Musée Savoisien, sur 400 m² à la Ferme de Bressieux, à Bassens. En quatre semaines, pas

moins de 3 500 personnes sont venues de partout pour les découvrir. Durant ce temps, j'ai pu observer les visiteurs et je crois pouvoir dire qu'il y a un lien charnel, un lien de vie qui se crée entre le costume traditionnel et ceux et celles qui s'intéressent à lui, ou le portent, ou le recherchent pour le préserver, le restaurer et le sauver de l'oubli. »

Pour lui, cela tient aussi au fait qu'un costume authentique et ancien a été porté, jadis, par une femme du pays, une femme qui a été heureuse, qui a été malheureuse, qui a vécu dans son village, qui a aimé, qui a été aimée, qui a eu des enfants, qui a eu une histoire. Ces costumes sont donc d'abord habités par une mémoire individuelle et unique, avant d'être porteur d'une mémoire collective. Ils portent encore un peu de l'âme des personnes qui les ont revêtus.

« Une dame est venue me voir récemment, depuis Bourgoin-Jallieu (Isère), avec un costume de Saint-Jean-de-Belleville (Tarentaise). Celui-ci avait appartenu à sa grand-mère et elle me l'offrait en toute confiance, les larmes aux yeux, pour que je le conserve à mon tour. Un moment fort, que l'on a partagé. Des moments d'émotion, comme celui-là, j'en ai vécu d'autres. Les gens sont attachés à ces costumes, parce qu'ils sont habités. Oui, le lien est charnel, identitaire, filial, familial. »

Le plus beau costume ?

Pour Jean-Charles, il n'y a pas de plus beau costume. Certains sont plus riches, mais tous ont une beauté particulière. « Ce qui fait toute la différence entre les costumes, c'est la prestance des personnes qui les portent, leur humilité. C'est cela qui force l'admiration et le respect de tous. »

Comment faire évoluer notre regard sur ces costumes ?

« Les costumes ont évolué au cours des temps, notre façon de les présenter au public doit être également en mouvement, je pense. » Et Jean-Charles d'expliquer que dans le pays d'Arles (Bouches-du-Rhône) on élit l'Arlésienne. Une fois élue, en costume traditionnel, la Reine d'Arles est présentée à la foule des gardians, des Arlésiens et des visiteurs réunis sur la place, devant l'hôtel de ville, par le maire de la commune. Pourquoi pas ici ?

Cela intéresse les jeunes ?

« Oui, bien sûr, un exemple : je connais un jeune, à Aussois, qui est passionné par les étoffes. Et il brode ! Oui, il brode, et il emmène son ouvrage la semaine, à Saint-Jean, dans son internat. J'ai d'autres exemples en Maurienne, et en Tarentaise. Les costumes, ce n'est pas un truc de vieux ! »

Bruno CILIO

Merci à cet auteur passionné et passionnant. Jean-Charles Vayr est aujourd'hui presque prêt à faire paraître un ouvrage sur ses 40 ans de passion avec le costume de Savoie. Un livre qui s'annonce plein d'anecdotes. Il ne lui reste plus qu'à trouver un éditeur, ce qui ne devrait pas être trop difficile...

Retrouvez l'actualité des costumes de Jean-Charles Vayr sur sa page Facebook

Contact : jcvayr@yahoo.fr
06 79 80 36 27



Ph. Nathalie PINTO



Ph. J.C.-VAYR



Ph. J.C.-VAYR



Une photo émouvante pour Jean-Charles Vayr, retrouvée dans ses albums de famille, où apparaît sa grand-mère Modeste, en bas de l'image, à droite.

Coll. J.-C. VAYR

Au cinéma : Mercredi 13 août à 20h30, au cinéma la Ramasse, à Val-Cenis Lanslebourg, projection du documentaire *Bessanaises* en présence de Charlène Personaz, réalisatrice du film. Au cœur de l'été, le village de Bessans vit au rythme des préparatifs de sa fête du 15 août. C'est l'occasion chaque année pour les Bessanaises de perpétuer la tradition en s'habillant avec le vêtement de leurs ancêtres. **Tarif unique : 5€.**

L'été dans le Parc national de la Vanoise

Vous souhaitez profiter de la présence du Parc national de la Vanoise, découvrir quelles belles randonnées on peut y faire ? Vous souhaitez poser vos questions directement aux agents du PNV et connaître leurs missions ?

Des agents du Parc vous renseigneront sur les itinéraires de randonnées dans le Parc national de la Vanoise et les animations et activités proposées :

► à la Maison d'Aussois tous les matins (9h-12h) du lundi au vendredi et toute la journée du dimanche (9h-12h et 14h-18h),

► à la Maison de la Vanoise à Termignon tous les jours du dimanche au vendredi (9h-12h et 14h-18h)



© PNV - Valérie HAGRY

Les marmottes vous intriguent et vous souhaitez en savoir plus sur elles, sur l'adaptation de la faune et de la flore au climat montagnard, et découvrir les traces et indices de vie que nous pouvons observer ?

Alors vous êtes invités aux expos du PNV en accès libre ou vous pouvez participer à une visite commentée par un agent du Parc :

► « **Coup de chaud sur la Vanoise** » à la Maison Cantonale à Modane, du lundi au vendredi de 8h30 à 12h et de 13h30 à 18h et les week-ends de 9h à 12h et de 14h à 18h (visite commentée les lundis à 14h30 et mardis à 16h30)

► « **Traces et indices de vie** » à la chapelle du Fort Victor-Emmanuel à Aussois, tous les jours de 10h30 à 12h et de 13h à 18h (visite commentée les lundis à 16h30 et mardis à 14h30)

► « **La tribu des marmottes** » à la Maison de la Vanoise à Termignon, tous les jours de 9h à 12h et de 14h à 18h (visite commentée les lundis et vendredis à 17h)

Vous voulez en savoir plus sur une thématique précise ? Ne ratez pas :

- Les glaciers rocheux à Plan du Lac le **16 juillet**
- Une balade contée botanique à l'Orgère les **17 et 19 juillet**
- La flore à Vallonbrun le **23 juillet**
- Les rapaces le **23 juillet**
- La forêt du Monolithe les **23 juillet**
- La projection du film « L'écho des glaciers » le **28 juillet** à l'Orgère
- L'astronomie à Plan du Lac le **30 juillet**
- Les super-pouvoirs des fleurs à Plan du Lac le **31 juillet**
- Le secret de l'hermine à Plan du Lac le **5 août** et à l'Orgère le **14 août**
- Les champignons à l'Orgère le **12 août**
- La forêt du Monolithe le **12 août**
- Les glaciers rocheux à Plan du Lac le **13 août**
- Les rapaces le **13 août**
- Le conte « Un glacier en vacances » à la Leisse le **2 août** et à l'Arpont le **6 août**



© PNV - Guy-noël GROSSET

Vous partez en randonnée ?

Alors vous croiserez peut-être au détour d'un sentier les **médiateurs pastoraux du PNV**, ils pourront répondre à vos questions sur le pastoralisme en Vanoise, la présence de troupeaux avec leurs chiens de protection sur votre parcours et le comportement à avoir en leur présence. Tout au long de la belle saison, les ouvriers du Parc national de la Vanoise entretiennent aussi les sentiers et refuges pour vous accueillir au mieux.

Au départ ou au retour de votre randonnée, vous pourrez rencontrer les agents du Parc sur leurs stands d'accueil et animations thématiques 2x/semaine à Bellecombe, l'Ecot, l'Orgère et au barrage de Plan d'Amont du 07/07 au 28/08.

Consultez les programmes d'animations des offices du tourisme !

Vous y trouverez aussi nos soirées d'animations en soirée en refuges tout au long de l'été !



Glacier rocheux.

© PNV - Jacques PERRIER

+ sur www.vanoise-parcnational.fr

Quand les collégiens tracent leur chemin

Une journée citoyenne ensoleillée à Polset

Le jeudi 19 juin dernier restera une journée mémorable pour les élèves des classes de 4^e C et 4^e D du collège La Vanoise, engagés dans la réalisation du « Sentier Citoyen de Polset », au cœur du Parc national de la Vanoise.

Dès les premières heures de la matinée, sous un beau ciel d'azur, les 43 collégiens accompagnés de leurs enseignants, éducateurs et des partenaires du territoire ont pris la direction du vallon de Polset pour une aventure aussi pédagogique qu'engagée.

Objectif : participer activement à la création d'un sentier de randonnée destiné aux promeneurs du parc

Encadrés par des professionnels du Parc national de la Vanoise, de la Communauté de communes Haute Maurienne Vanoise, de l'association Polset et de la Sauvegarde, les élèves ont non seulement manié pelles, serfouettes et transplantoirs, mais surtout découvert le sens profond de leur action : contribuer à un projet concret en lien avec l'environnement local et la citoyenneté.

La matinée a été consacrée à des ateliers de jardinage et d'aménagement, après une marche d'approche de 2,5 kilomètres. Répartis en petits

groupes, les collégiens ont participé à la création du sentier sur des zones balisées, tout en bénéficiant d'explications sur la faune, la flore et la préservation des milieux naturels. Les plus chanceux ont même pu observer de jeunes cabris sous les conseils avisés des gardes du parc, moment privilégié et marquant pour nombre d'élèves.

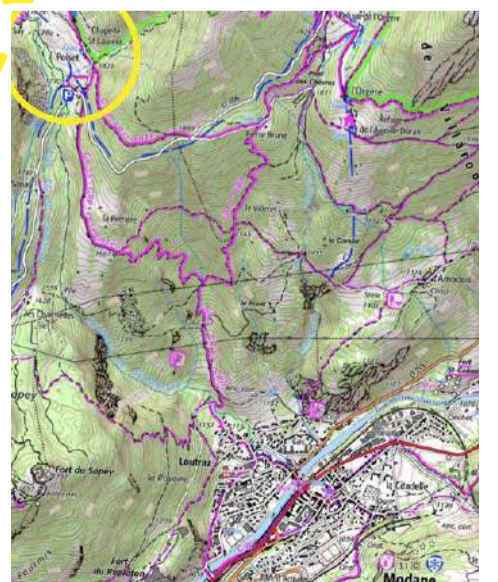
Après un pique-nique bien mérité, la journée s'est poursuivie par d'autres animations autour de l'engagement environnemental, avant un goûter convivial offert par le CCAS.

La classe de 4^e D a regagné le collège en fin d'après-midi, tandis que les élèves de 4^e C ont poursuivi l'expérience par une nuitée au refuge de l'Orgère, en vue d'une journée d'observation de la biodiversité du parc le lendemain.

Au-delà de la randonnée et des efforts physiques, cette journée citoyenne a permis aux élèves de prendre conscience de leur rôle d'éco-citoyens. Un projet éducatif riche de sens, qui a su allier pédagogie, coopération interinstitutionnelle et ancrage local.

Une belle leçon d'engagement sous le soleil de Polset !

Nos photos :
Les enfants à l'ouvrage dans le vallon de Polset et la carte nous le situant.



LES ÉVÈNEMENTS DE L'ÉTÉ

CycloFrejus 2025
Jeudi 10 juillet. A l'occasion du 45^e anniversaire de l'ouverture du tunnel routier du Fréjus, le GEF (SFTRF + SITAF), vous propose une expérience unique au monde : une cyclorando traversant les 12,9 km du nouveau tunnel.



Transmaurienne Vanoise

13 > 19 Juillet. Sept jours de VTT au cœur de la Haute Maurienne Vanoise. Une épreuve de référence. Cinq modes : Randonnée, Compétition, Enfants, Gravel et After, pour que tout le monde puisse participer !



O.U.F : Outdoor Urban Festival à Valfréjus !

Du lundi 28 juillet au jeudi 31 juillet. Chaque été, Valfréjus accueille ce rendez-vous au cours duquel les disciplines urbaines rencontrent l'énergie de la montagne. Fin juillet la station se transforme en terrain de jeu géant pour petits et grands, entre shows spectaculaires, ateliers participatifs et ambiance festive. Skate,




BMX et break au programme.

16^e Trail EDF Val Cenis

Samedi 2 août : The Trail Kids. L'occasion pour les enfants de découvrir les plaisirs de la course en nature et pour les parents d'encourager avec fierté leurs petits champions.
Dimanche 3 août : Six parcours trails au départ de Val Cenis Lanslebourg entre 10 km et 73 km, mêlant dénivelé, technicité et beauté des montagnes environnantes.

Mémoire souterraine : les mines de haute Maurienne

7 août. A 20h30, salle des fêtes de Val-Cenis Bramans, conférence de Christian Vair, accompagnateur en montagne et historien, en partenariat avec l'Université populaire de Haute Maurienne. La haute Maurienne, comme le reste de la vallée, hérite d'une longue et riche histoire minière. Jalonnée d'images fascinantes et de récits improbables, son évocation est l'occasion de revisiter notre mémoire collective et d'interroger à la fois le passé, le présent et l'avenir de la vallée. Entrée libre.



Haute Maurienne Vanoise Cyclo Challenge

Tout l'été, profitez de routes entièrement réservées aux vélos : du 100% petite reine au cœur des alpages.
12 août : Valfréjus, montée de Valfréjus. 5,8 km, pour 387 m D+. Départ à partir de 17h. Route fermée aux véhicules motorisés de 17h à 19h30.

17 août : Val Cenis, montée de Bellecombe. 13,2 km pour 1015 m D+. Départ à partir de 9h30. Route fermée aux véhicules motorisés de 9h30 à 12h30.

3^e édition de l'Enduro d'Aussois 30 et 31 août. Samedi : reconnaissance libre. Dimanche : 5 spéciales.

Biathlon contest

19 août. Bessans accueille la manifestation sur le Stade International de Haute Maurienne Vanoise. Une occasion de (re)découvrir le biathlon et d'encourager les plus grands biathlètes. Avec la présence de

Mardi 15 juillet à 17h30 Visite guidée du Pâquier à Modane

Grâce à Christiane, guide passionnée et mémoire de Modane, laissez-vous conter l'histoire du Pâquier, quartier original de la ville-frontière, le seul à avoir échappé aux bombardements alliés de l'automne 1943. Son architecture préservée est un témoin rare de l'ancien Modane, tourné vers l'agriculture et l'économie du passage. Il était traversé par l'illustre « voie royale » menant au col du Mont Cenis, route internationale faisant le lien entre l'Europe du Nord et du Sud et empruntée par d'innombrables voyageurs : marchands, pèlerins, militaires, artistes, rois... De l'ancien relais de poste en maisons anciennes, au fil de ruelles charmantes et méconnues, Christiane guidera vos pas sur les traces des Modanais d'avant-guerre. L'occasion aussi de passer par l'église, dont l'architecture reflète l'histoire mouvementée et d'en apprendre plus sur ses fresques remarquables signées François Ganeau, artiste de la scénographie, concepteur de décors pour la Comédie Française, mais aussi pour l'Opéra de Milan.

Réservation conseillée auprès de l'office de tourisme / tarif : adultes 6€ ; tarif réduit 6-16 ans 3€, - de 6 ans gratuit).

Expo Joseph Léger à Saint-Jean

Pour la quatrième fois les archives municipales de Saint-Jean-de-Maurienne proposent une exposition réalisée à partir des photographies de Joseph Léger. Cette année, l'attention est portée sur la métamorphose de la société maurienne dans les années 1930-1940, à travers le prisme de la représentation féminine. Car plus que tout autre, l'image de la femme symbolise dans

l'équipe de France de biathlon en préparation des J.O. à venir, avec notamment Lou Jeanmonnot, Julia Simon, Justine Braisaz-Bouchet, Quentin Fillon Maillet, Eric Perrot et Emilien Jacquelin + l'équipe d'Allemagne.

Enduro du jeu

Samedi 6 septembre. L'événement VTT de la rentrée à Val Cenis. Au programme : 2 modes ouverts à tous, challenge draissienne pour les kids... Gros et p'tits mollets welcome ! Une journée fun et ludique.

+ d'infos sur les événements de l'été :



son apparence et ses représentations toutes les transformations du XX^e siècle et donc nécessairement de sa condition. Jusqu'au 20 septembre Médiathèque Louise de Savoie Saint-Jean-de-Maurienne

Peinture naturaliste

Julie Wintz-Litty expose à Aussois

Le métier d'illustrateur amène cet artiste à dessiner et peindre pour toutes sortes de secteurs d'activités et à explorer une multitude d'univers. Le thème de la nature reste prédominant dans son oeuvre et tout spécialement le règne animal. A Aussois, vous découvrirez ses aquarelles, mêlant détails et poésie, exprimant sa fascination pour la créativité infinie de la nature. Elle sera présente devant le magasin « Le chalet de Calou », 4 rue d'en haut à Aussois toute la journée du 14 juillet pendant le village des artisans.



« carnet de voyage ». Au fort de l'Esseillon les 05/06/07 septembre sur le thème « carnet de voyage, village, paysage et fort ». Pour tout renseignement appeler le 06 60 89 61 63.

Stages

Au refuge de plan sec les 25/26/27 juillet avec 2 nuits dans le refuge, sur le thème

21 au 25 juillet

Camp de base à aussois

Crise climatique, gestion durable, pratiques sportives, biodiversité, récits culturels, murmures des glaciers... L'eau nous relie toutes et tous. Venez écouter celles et ceux qui la suivent, l'étudient, la défendent et la racontent.

Un rendez-vous engagé, festif et accessible à tous les publics : passionnés de montagne, curieux de nature, familles, experts, rêveurs. Avec cette année, la championne du monde de kayak extrême Nouria Newman en ouverture du Festival !

◆ **Lundi 21 juillet. 20h30.**

Projection-Conférence avec Nouria Newman.

◆ **Mardi 22 juillet. 9h30-12h**

Atelier création moulin à eau ou bâton de pluie.

18h-19h15 Danse et cirque : Un lac, des cygnes.

20h30 Concert d'Ananda Gospel, église d'Aussois.

◆ **Mercredi 23 juillet. 9h-18h** Randonnée en famille. **20h30** Les lacs d'altitude, avec Marine Souchier, salle des fêtes.


◆ **Jeudi 24 juillet. 7h-17h30** Randonnée sportive en altitude. **9h30-12h** Atelier création moulin à eau ou bâton de pluie. **18h-18h45** Spectacle : Plastique à la dérive. **21h-23h** Projection-rencontre : Traverses en terre berbère.

◆ **Vendredi 25 juillet. 9h-13h et 14h-18h** Initiation pêche tenkara. **10h-16h** Animations EDF hydro-Alpes. **17h30-20h30** Déambulations "Lady Parapluie". **19h30-20h30** Concert-Apéro avec « Accord'Oé » en 1^{ère} partie du concert de clôture. **20h30-22h** Concert de clôture : AVINAVITA.

Tous les détails sur www.aussois.com



Festival de tango 20 > 23 août



PATRIMOINES

Animations au Musée des moulins et du télégraphe Chappe de Saint-André

Au hameau de Pralognan, les moulins à eau : Deux petits bâtiments à l'architecture traditionnelle, pierres sèches et toitures en lauze. L'un moud le grain, l'autre est aménagé en musée.

Le Télégraphe Chappe du plan de l'Ours, à deux pas des moulins. Le premier poste historique télégraphique réhabilité en Savoie. Entre 1806 et 1814, il était l'un des 33 postes reliant Lyon à Turin. Visites guidées et gratuites sur les deux sites.

Du 11 juillet au 29 août. Les vendredis de 14h à 18h. Groupes sur réservation de mai à septembre : participation 2€/pers.

Les animations

Aux moulins : Production de farine Les vendredis 18 juillet et 8 août. Horaires 10h à 12h et 14h à 17h

Au télégraphe Chappe :

Animations commune « échange de messages » avec le poste de Courberon à Avrieux tous les vendredis d'ouverture du 11 juillet et 29 août.

Animations communes aux trois sites télégraphiques du Mollard Fleury à Sardières, du Courberon à Avrieux et du Plan de l'Ours à Saint-André. Comme il y a 200 ans, des transmissions de messages codés entre les trois postes : lundi 21 juillet Ouverture 10h/17h. Vendredi 1^{er} août Ouverture 10h/17h. Dimanche 21 septembre : Journée Européenne du patrimoine Ouverture 10h/17h. Deux vacances prévues pour chaque journée à 11h et 15h avec une explication du système de codage, dans la demi-heure précédente.

+ : 06 84 36 53 0 d.benard2@wanadoo.fr
www.moulins-telegraphe-chappe-st-andre.fr
Facebook : Moulins et Patrimoine de Saint-André.



Ph. D. BENARD

Le fort Saint-Gobain à Modane

Cet été, venez chercher la fraîcheur sous terre, au fort Saint-Gobain à Villarodin-Bourget, route d'Aussois depuis Modane.

Elément de la ligne Maginot des Alpes, le fort Saint-Gobain est un ouvrage de la guerre 1939-45 unique dans son état de conservation. La température est de 12° environ à l'intérieur du fort, il est donc nécessaire d'avoir un vêtement approprié, même l'été.

Après avoir franchi le pont-levis, les visiteurs découvrent tout au long des galeries, les casernements et les locaux techniques qui permettaient à un équipage de 150 soldats, de vivre en autarcie pendant trois mois en cas de nécessité.

La visite s'effectue en suivant un parcours fléché et équipé de panneaux explicatifs en 3 langues (français, italien et anglais).

Le fort est ouvert du 2^e samedi de juin au 3^e dimanche de septembre, du lundi au dimanche et de 13h30 à 18h.



Le fort est ouvert sur demande toute l'année, pour les groupes à partir de 15 personnes (selon disponibilités et accessibilités au fort).

Tel : 04 79 05 01 50
mtafortsaintgobain@hotmail.com
Plein tarif : 8 €
Enfant (10-15 ans) : 5 €
Groupe adultes : 6 €.
Gratuit pour les - de 10 ans.
Tarif groupe à partir de 15 personnes.

PÔP

Hannibal par ici? Pachyderme et vérités historiques



5

Se balader

Drôle d'histoire

Bramans

218 av. J.-C. Une caravane carthaginoise composée de 50 000 hommes et 37 éléphants marche dans la vallée. Son but : passer les Alpes et basculer sur la plaine du Pô pour y défier l'Empire romain. Hannibal doit décider de l'itinéraire le plus praticable. À ce jour, personne n'est sûr de la décision qu'il prit. Tout n'est qu'hypothèse historique documentée voire testée.

Chaque mois, retrouvez une fiche du guide pÔp! dans Terra Modana

Dans cette édition, une nouvelle fiche recto verso dédiée à « l'histoire du passage ». Vous le verrez en vous procurant le guide pÔp*, chaque fiche qu'il contient est composée :

- d'un **recto** avec une illustration identifiant le patrimoine (ci-contre à gauche), parfois le numéro qui permet de situer la fiche sur la carte fournie avec le guide, quelques indications d'ordre pratique ou signifiant l'intérêt du site.

- d'un **verso** avec un texte narratif (ci-contre à droite), une mini-carte et des indications de lieu et de trajet.

Le guide s'articule en 6 thématiques de couleurs différentes (ci-dessous).



*Le Guide pÔp est disponible dans les offices de tourisme et à la Maison Cantonale à Modane (gare).

L'agenda pÔp, pour ne rien manquer et vivre pleinement les événements liés aux patrimoines de Haute Maurienne Vanoise, disponible gratuitement dans les Offices de Tourisme

Zoo de Turin, fin des années 50. Mon nom est Jumbo, femelle de 11 ans et 2,6 tonnes : force de l'âge et poids de forme qui, à l'été 1959, m'ont été fort utiles ! C'est au détour d'une conversation entre le directeur du zoo et un certain John Hoyte que j'ai compris que j'allais être la protagoniste de l'expédition. Le programme : passer de la France à l'Italie par le col que, jadis, Hannibal et ses éléphants auraient franchi. **Montmélian, juillet 1959, le départ.** Sur notre passage, les habitants de la Combe de Savoie nous font la fête. John, étudiant anglais passionné par Hannibal, soutient que le col Clapier est l'itinéraire que celui-ci a emprunté en 218 av. J.-C. Dans sa quête de vérité historique, il choisit la reconstitution. Nous y passerons ensemble. **Bramans, l'ascension.** Nous sommes en Maurienne. Avec moi, 8 personnes, dont John. Capote résistante sur le dos, semelles en cuir aux pieds, genouillères pour mes pattes : je suis parée pour l'ascension finale ! Mais pour tout vous dire, l'ascension du col Clapier ne va pas à son terme, rendue impossible par une chute de pierres, nous passons finalement par le col du Mont-Cenis. **Suse, l'arrivée.** Dix jours, voilà le temps qu'il m'a fallu pour rejoindre la plaine italienne depuis Montmélian. Résultat des courses : une randonnée historique, mémorable et... 370 kilos de perdus*!

Col Clapier



La même aventure vous tente ?

De nombreuses randonnées vous font suivre les traces de Hannibal. Suivez les topos menant au lac de Savine et au col Clapier pour une bouffée d'air frais et une tranche d'histoire.

* Grâce à sa mémoire infallible, un éléphant ne se trompe jamais : les informations fournies sont à prendre au sérieux.

PHOTO Bichromic ! L'histoire en Noir & Blanc



Le président de la République à l'inauguration du refuge qui porte son nom : Félix Faure

À la fin du 19^e siècle, les relations entre la France et l'Italie se tendent fortement, soit quelques décennies à peine après le rattachement de la Savoie à la France (1860). Les questions liées aux ambitions coloniales, les jeux d'alliances, vont faire monter la pression. C'est durant ces années qu'un ensemble de fortifications voit le jour dont les forts du Replaton et du Sappey à Modane ou de Bramafan à Bardonecchia complétées par des casernements et des routes militaires de montagne.

Dans ce contexte la France décide en 1897 de grandes manœuvres militaires en haute Maurienne et le Président de la République lui-même, **Félix Faure** vient les présider. Arrivé en grande pompe par le train officiel en gare de Modane il en repart à cheval, par le col de la Vanoise, pour rejoindre sa maîtresse **Marguerite Steinheil à Pralognan, dans les bras de laquelle il meurt à l'Élysée en 1899 à l'âge de 58 ans.** Sa mort peu banale a prêté à de nombreux récits plus ou moins moqueurs à son égard et

les jeux de mots et calembours on prospéré longtemps.

L'épisode de son escapade par le col de la Vanoise est bien sûr beaucoup moins connu, mais c'est lui qui a déterminé le premier nom du refuge situé au col, au pied de la Grande Casse. Solide construction de pierre, il est inauguré durant l'été 1902. De cet événement François Montaz tire un reportage photographique dont cette image où l'on voit hommes en chapeau et femmes en longue robe pique-niquer joyeusement, sous les ombrelles et autour de bouteilles et de paniers. A proximité du nouveau refuge la table des officiels, entre les deux groupes, des chevaux broutent une herbe rase. On remarquera la qualité de la composition photographique en trois plans rythmée par deux obliques. Au refuge d'origine, le plus ancien du massif de la Vanoise, le CAF fera ajouter en 1970 deux bâtiments préfabriqués dont la structure métallique fut conçue par **Jean Prouvé** par ailleurs architecte du refuge des Évettes. Enfin, en 2013 un bâtiment définitif est construit, complémentaire du refuge de 1902 entièrement rénové et pour remplacer les deux préfabriqués qui seront démontés.

X.L.

PARTENAIRES

La Redoute Marie-Thérèse fête ses 200 ans

Quand l'architecture défensive devient centre culturel multidisciplinaire

Cinquième des forts de la barrière de l'Esseillon, situé à Avrieux sur la route vers la Haute Maurienne, la redoute Marie-Thérèse fête ses 200 ans !

La construction de la Barrière de l'Esseillon a débuté en 1817 et s'est terminé en 1834. Cet imposant édifice défensif avait pour objectif la surveillance de la route du Mont-Cenis, principal itinéraire transalpin. La Redoute Marie-Thérèse fut achevée en 1825. La partie basse du fort Victor-Emmanuel, également, qui reçut deux détachements (génie et artillerie). A son tour, en 1827, le fort Charles-Félix entra en service, et c'est en 1828 que le fort Victor-Emmanuel fut complètement parachévé et armé. En 1830, avec l'achèvement du fort Marie-Christine, la défense de la vallée de l'Arc était en place. La Redoute Marie-Thérèse a donc 200 ans cette année ! Et depuis presque 20 ans elle raconte son passé militaire à la destinée européenne au travers de son espace muséal et de ses galeries. Du jeu de piste à l'escape game, en passant par des expositions temporaires faisant la part belle aux artistes locaux ou aux concerts, le fort s'ouvre à tous les publics.

Expo artistique 2025 Murmures de nature





Hakena'art est une association d'artistes de Haute-Maurienne Vanoise. Elle a été créée pour mettre en lumière les talents de nos artistes locaux. Nos montagnes regorgent de trésors, et nos artistes savent comment les révéler à travers leurs œuvres.

Les animations

- ♥ **lundi 28/07 16h** : concert « Le vagabond et la flûte animée » dans les fossés - gratuit
- ♥ **Visite guidée tous les mercredis de l'été à 15h**
- ♥ **Jeudi 3/07 matin** : rando'art avec Isabelle Albriet sur le site du fort - sur inscription / places limitées
- ♥ **Jeudi 17/07** : concert Giovanni Bellucci
- ♥ **Mercredi 13/08** : initiation au Light Painting avec Jean-Luc Viart, photographe, de 20h à 22h - sur inscription / places limitées

Un bicentenaire ça se fête !

Les Journées du Patrimoine seront l'occasion de fêter dignement les 200 ans d'existence de la redoute. Au programme du w.e. : visite libre et gratuite du fort, visites guidées, apéro quizz, reconstitution militaire avec la C^{ie} piémontaise 4^{arme}, immersion visuelles et sonores avec Damien Traversaz, musique.



Redoute Marie-Thérèse, Pont du Nant, RD 1006, 73500 Avrieux. Téléphone : 06 78 22 48 38. Toutes les infos pratiques : www.redoutemarietherese.fr

Au programme des Forts de l'Esseillon...

Dans le cadre des initiatives projet TRANSIT (Aussois/Avrieux/Bard - Val Aoste) :

- Mercredi 13 août de 20h à 22h** : Initiation au light painting (« peindre » avec la lumière) à la Redoute Marie-Thérèse avec Jean-Luc Viart, photographe.
- Mercredi 23 + 30 juillet de 9h30 à 12h** : Balade photo sur le sentier de l'eau avec Jean-Luc Viart et Annelise Butard, guide du patrimoine.
- Jeudi 14 août de 9h30 à 12h** : Challenge peinture dans le village d'Avrieux avec Isabelle Albriet.
- Samedi 20 et dimanche 21 septembre** : Journées Européennes du Patrimoine

et les 200 ans de la redoute : initiation à la Mourra - reconstitution militaire avec l'association piémontaise 4^{arme}. Visite libre du fort, gratuite. Visite guidée - artisans - à l'étage du fort découverte arts visuels avec Damien Traversaz...
Sur inscription au 06 78 22 48 38 - places limitées - 10€/personne à l'inscription.

Mais également...

- Lundi 28 juillet à 16h30** : concert gratuit dans les fossés : le vagabond et la flûte enchantée. Idéal pour les familles.
- Dimanche 10 août à 18h** : concert « Toccata e Fuga » à l'église d'Avrieux, organisé par Les Amis de Beaune.
- Et... L'Espace des Gravures Rupestres** Gravures, découvertes ludiques, espace d'immersion (son et lumière)... + sur Aussois.com

Du 16 au 18 juillet Itinéraires musicaux en Haute Maurienne Vanoise - saison 3

Le piano du 20^e siècle

- **Mercredi 16 Juillet à 20h30 / Eglise Saint-Thomas-Becket, Avrieux**
Récital de la pianiste Ai Watanabe
Œuvres de Maurice Ravel (1875-1937)
Prokofiev (1891-1953)
Alberto Ginastera (1916-1983)
Frederic Mompou (1893-1987)
- **Jeudi 17 Juillet 2025 à 20h30 / Redoute Marie-Thérèse, Avrieux**
Récital du pianiste Giovanni Bellucci
Œuvres de J.-S. Bach (1685-1750)
Ferruccio Busoni
Kurt Weill (1900-1950)
Ferruccio Busoni
Giovanni Bellucci (1965)
Gustav Mahler (1860-1911)
Sergueï Rachmaninoff (1873-1943)
Johann Strauss II (1825-1899)

- **Vendredi 18 Juillet 2025 à 20h30 / Salle Fabrice Melquiot, Modane**
Concert de clôture à deux pianos
Giovanni Bellucci et Ai Watanabe
Œuvres de Claude Debussy (1862-1918)
Erik Satie (1866-1925)
Igor Stravinsky (1882-1971)



Contact : recitalitude1@gmail.com tel 06 82 52 19 18
Billetterie : Pass 3 concerts : adulte : 38 € / - de 18 ans : 20 €. Le concert : adulte : 15 € / - de 18 ans : 10 €. Chaque concert sera suivi du verre de l'amitié avec les artistes
Vente : Maison Cantonale à Modane. En ligne sur Hello Asso. Sur place.

Vertic'Eau
Retrouvez l'ensemble de nos prestations sur VERTICEAU.FR
STAGES | FORMATIONS | BONS CADEAUX
Renseignements et réservations 06 26 47 57 92 · 06 33 35 05 66

Intermarché

Deux magasins, des prix bas

FOURNEAUX
04 79 05 22 45

VAL-CENIS
04 79 56 80 27

Agencement
Cuisine
Menuiserie

SHOWROOM !

L'ATELIER à bois
04 79 05 35 52
1045 ROUTE DE BARDONNÈCHE 73500 MODANE

sicolcopy.fr
CADEAUX | PAPETERIE | IMPRESSIONS TOUS FORMATS

Venez découvrir notre
Papeterie Cadeaux
Cartouches d'encre & toners

Loisirs créatifs Beaux-Arts
Chaises & Mobilier de bureau

Conception et réalisation
supports de communication

Fourneaux Tél. 04 79 05 27 19
Saint Jean de Mnne Tél. 04 79 59 80 34

Du côté de chez Soon

BIÈRES • VINS • SPIRITUEUX

38 rue du Mont Cenis
Lanslebourg - Val Cenis
contact@ducotedechesoon.fr
07 86 59 99 59
ducotedechesoon.fr

RITTAUD BOUCHERIE
Depuis 1967

BOUCHERIE CHARCUTERIE
TRAITEUR - EPICERIE FINE - VIN

Du mardi au samedi
7h30-12h15 / 14h30-19h
3, rue de la Concorde
73 500 FOURNEAUX

www.boucherierittaudshop.com

Boulangerie Pâtisserie

Bernard
Lanslevillard
04 79 05 93 28

16 r Sous l'Eglise face à l'Office de Tourisme
Pains et Gourmandises Rue de la Mairie

Le chalet de Calou
4 rue d'en haut - AUSSOIS
09 52 46 73 04
lechaletdecalou@yahoo.fr

Spécialiste
et Relais Opinel,
Décoration
montagne,
Horloges à
coucou
Bijoux argent
& fantaisie
Art de la table

AMBULANCES HAUTE MAURIENNE
1 à 8 places
Les Favières
Val-Cenis Sollières-Sardières

Transports Toutes Distances - Ambulances -
Liaisons Stations - Transferts Gares - Aéroports

04 79 20 51 57 - 06 61 14 51 57
www.taxi-haute-maurienne.com
amb.hte.maurienne@wanadoo.fr

Vous avez vu,
j'ai des nouvelles
boucles d'oreilles.

UN BILAN AUDITIF GRATUIT
*Test à but non médical. RCS Chambéry 481 664 928, SAS 9 000 €,
Audilab Pays de Savoie 213 avenue Marie de Solms 73100 Aix-les-Bains.

FOURNEAUX
Pôle Santé - ZA Matussières
04 79 26 15 15
www.audilab.fr

Nicolas Sylvestre,
audioprothésiste D.E.
et **Emmanuel Duterte,**
technicien audioprothèse

Audilab
Vivez comme vous l'entendez

Fréjus
OPTIQUE

MODANE
FOURNEAUX

Bruno LOMBARD

ZA MATUSSIÈRES
73 500 MODANE - FOURNEAUX
Tél. 04 79 05 10 63
www.frejus-optique.com

TAXIS BURDIN
04 79 05 92 62

Transport toutes distances - Gares /Aéroports
Taxis et Minibus 1 à 8 personnes
Transports médicaux assis

Depuis 3 générations
à votre service!

NOUVEAU À MODANE

taxiburdin.c@orange.fr www.taxiburdin.com

TAXI TCM MODANE
4 et 7 places - Tourisme &
Transports médicaux assis
06 08 99 10 13

ACTIV'EXPERTISE
Maurienne

**DIAGNOSTICS
IMMOBILIERS**
VENTE ... LOCATION

06 67 99 65 85
www.activexpertise-maurienne-tarentaise.fr
j.romagny@activexpertise.fr

VTSV

Terrassements
Voirie Réseaux Divers
Curage de canalisations
Vidange fosse

Z.A. des
Terres Blanches
Modane
04 79 20 41 57
vtsv@wanadoo.fr
www.vtsv.fr

**Coop Haute-Maurienne
Vanoise**
Beaufort • Bleu de Bonneval

36 Rue de l'Arc
73480 Val Cenis Lanslebourg
Tél. : 04 79 05 92 79

Circuit de visite • Retrouvez tous nos magasins sur
www.coophautemaurienne.fr

**RESTO BIO
DE MODANE**
100% dans un bocal
biocoop

04.79.05.42.78
f: RestoBio-Modane
22 av. J. Jaurès, Modane


**100%
BIO**

Tous les midis
du MARDI au SAMEDI
SUR PLACE & À EMPORTER

SFTRF Offre télébadage Progressivi-T Maurienne :

À l'occasion de la réouverture de la RD 1006, profitez d'une offre exceptionnelle sur l'abonnement au télébadage **Progressivi-T Maurienne** ! Jusqu'au **31 juillet 2025**, pour toute souscription, la SFTRF vous offre les frais de gestion ainsi qu'un an de frais d'abonnement. Une offre à ne pas manquer : abonnez-vous dès aujourd'hui et bénéficiez de réductions dès votre premier passage sur le réseau SFTRF.

Des scolaires en visite à la STEP



JEUX POUR ENFANTS
LA TÊTE À L'ENVERS
 VAL CENIS - SOLLIÈRES

Plaine de jeux
 Trampoline Park
 Mini-motos

Z.A. des Favières à Val-Cenis Sollières
 04 79 59 52 19 - 07 77 94 20 73
latetealenvers-valcenis.fr

Votre publicité, ici
 Appelez Katia au
 06 64 48 30 80

Exercez vos talents!

MUSIQUE - THÉÂTRE - DANSE - ARTS PLASTIQUES

Sherpa Aussois
 16 rue d'en Haut

◀ **Changement de propriétaire** ▶

OUVERT 7j/7
 De 7h30 à 13h
 Et de 15h30 à 19h30

Prêt d'appareil :
 - Fondue
 - Raclette

Rayon Traditionnel :
 - Charcuterie
 - Fromage

sherpa

L'ÉPICERIE

DES CENTAINES DE PRODUITS LOCAUX ET RÉGIONAUX

VIBREZ MONTAGNE !

Vanoise
 Pulsation Nature

ACCÉPTEUR EN MONTAGNE / PHOTOGRAPHE

**DÉCONNECTER
 DÉCOUVRIR
 L'ÉMERVEILLER
 ÉCHANGER**

Jean-Yves Ployer
 40 ans
 d'expérience
 montagne à votre
 service

+33 (0)6 83 93 83 30
vanoisepulsationnature@gmail.com
www.vanoisepulsationnature.com

SYNDICAT
Pays de Maurienne
 SAVOIE

**ENSEIGNEMENT
 ARTISTIQUE
 MAURIENNE**

- 1000 élèves et 50 professeurs
- 6 sites étendus sur toute la vallée

eea.maurienne.fr

Inscriptions du 1^{er} au 7 septembre 2025
 pour les nouveaux arrivants selon les
 places disponibles
 Contact : 06 52 05 61 96

DES ENTREPRISES EN OR

TAXI/ TRANSPORTS

TAXI KS CAR - LOTI - VTC
Transport Tourisme
07 69 13 90 08 - savoie-taxi.fr

HAUTE MAURIENNE AMBULANCE - TAXIS
Assis - Couché - Tourisme. 1 à 8 places.
www.taxi-haute-maurienne.com - 04 79 20 51 57

TAXI CROIN REMI MODANE
Transports Médicaux assis - Tourisme
Tél. 06 60 38 01 23 - taxicroinremi@gmail.com

TAXI TCM - MODANE
Transports Médicaux assis - Tourisme
Tél 06 08 99 10 13 - Facebook : Taxi TCM

TAXIS BURDIN À MODANE
Transports médicaux assis - Tourisme
04 79 05 92 62 www.taxiburdin.com

LIONEL TRANSPORT TAXI-MODANE
Transport conventionné CPAM - Tourisme. Cinq véhicules. www.lionel-transport.com 06 09 68 39 91

BIEN-ÊTRE

REFLEXOLOGIE ENERGETIQUE-SOPHROLOGIE
Corinne Paquier - Prise de RV au 06 66 17 71 60.
Au Cabinet à Modane ou à votre domicile.

ESPACE ESTHÉTIQUE ET BIEN-ÊTRE
349 r St Sébastien Avrieux. Tél : 04 79 20 39 67.
www.esthetique-avrieux.com

BEAUTÉ PASSION MODANE - STÉPHANIE
Soins esthétiques et corporels, lumière pulsée,
prothèses ongulaires. Tél. 04 79 64 29 66

SANTE

CLÉMENTINE BONNIER - OSTEOPATHE D.O./T.O
12 rue du ventier à Val-Cenis Lanslebourg
Prise de rdv sur primocreno.fr ou 07 64 07 55 86.

OSTÉOPATHE D.O./T.O. OUVERT 7 JOURS SUR 7
Amandine Novero-Borot et son collaborateur.
850 Rte de l'Eglise, Bramans. 06 85 26 71 03.

OSTÉOPATHE MRP POYET MODANE
C. BELLISSAND 9 rue de la République.
04 79 05 49 37 ou 06 61 87 41 30.

LIBRAIRIE

LIBRAIRIE HISTOIRE DE LIRE
15 r. de la République. Modane 04 79 05 87 74.
www.histoiredeliremodane.com

HÔTEL / CAMPING

Hotel LE PERCE NEIGE**
14 av. Jean Jaurès 73500 MODANE GARE
04 79 05 00 50 www.hotel-leperceneige.com

CARAVANEIGE* LA BUIDONNIÈRE - AUSSOIS**
Ouvert à l'année. contact@camping-aussois.com
04 79 20 35 58 www.camping-aussois.com

Chambres D'HÔTES LA GRANGE ET GÎTE
Maison de Basile, 8 pers. 3 épis. Avrieux
06 80 82 30 81 - lagrange-avrieux.com

IMMOBILIER

MARION TONDA - CONSEILLÈRE IMMO SAFTI
Vente immobilière - Club excellence
06 01 23 17 37 - marion.tonda@safti.fr

ACTIV'EXPERTISE DIAGNOSTIC MAURIENNE
Diagnostic immobilier - DPE - Audit énergétique
06 67 99 65 85 j.romagny@activexpertise.fr

ARTISAN

SOS NAT PLOMBERIE - PLOMBERIE SANITAIRE
Installation neuf et Réno - Création SdB - Dépannage.
06 46 85 70 93 - sosnat.plomberie@gmail.com

NATURE

VANOISE PULSATION NATURE - J.-Yves PLOYER
Accompagnateur en Montagne - Rando raquettes
www.vanoisepulsationnature.com



AD

- Vente véhicules neufs et occasions toutes marques
- Hall exposition permanent
- Reprise, financement, LOA / LLD

GARAGE WILLIAM AUTOMOBILES AD EXPERT
Zone commerciale - 73500 LE FRENEY
04 79 05 09 19



VENTE de BOIS de CHAUFFAGE

BOIS DE LA TOUR

(06 43 98 82 29

URGENCE & SANTÉ

Appel d'urgence européen : 112.
Gendarmerie : 17. Pompiers : 18. SAMU : 15
Secours en montagne : 04 79 05 11 88

SAGE-FEMME
Modane : Courtois Déborah, 06 85 50 59 92

INFIRMIÈRE - PUÉRICULTRICE
Val-Cenis Lanslebourg : Claire Burdin 43, rue des Jardins. 06 63 02 57 71.

MÉDECINS
Modane : Monvignier Annick,
6 rue Jaurès 04 79 05 22 30.

Maison médicale, 550 av. Emile Charvoz :
Balaud Julie 04 79 05 50 81
Plaisance Elsa - 04 79 05 50 84.
Burnier Michel 04 79 05 10 89

Val-Cenis Lanslebourg : Maison de Santé
118 rue du Mont Cenis - 04 79 05 91 96
GYNÉCOLOGUE OBSTÉTRICIEN
Fourneaux : François Chassagnard
06 45 52 57 96

AMBULANCES
Val-Cenis : Haute Maurienne 04 79 20 51 57

CHIRURGIENS DENTISTES
Fourneaux : Galina Cusnir
7 rue de la concorde 04 79 05 91 52
Modane : Colin Pierre-Yves 440, avenue
Emile Charvoz 04 79 05 17 04

PHARMACIES
Modane : 8 av Jean Jaurès 04 79 05 00 08,
5 place Hôtel de Ville 04 79 05 06 09.
Fourneaux : ZAC Matussière 04 79 05 21 76.
Lanslebourg : rue du Mt Cenis 04 79 05 91 97

INFIRMIÈRES

Modane : 31 rue Jules Ferry 06 21 72 87 46
Fourneaux : 26 av. de la Liberté 04 79 05 26 16
Lanslebourg : 120 rue du Mont-Cenis 06 76 29 37 20

ORTHOPHONISTES

Fourneaux : 10 av. de la Liberté, Aline
Paquier, 04 79 05 36 80 ;
Mélanie Gagnière, 09 54 45 75 36.

ORTHOPTISTE

Modane : M. Le Guelaff, sur rdv,
14 r. de la République 06 28 26 15 12

PODOLOGUES-PÉDICURES

Fourneaux : M. Nousse, 10 r. Concorde,
04 79 56 78 30. Modane : M. Legendre, 19 pl
Hôtel de Ville. 04 79 05 34 74

KINÉSITHÉRAPEUTES

Modane : Emmanuelle Chanoir, Marine Verillaud,
Nicolas Lemaître Bourdic, 8 pl de l'hôtel de ville,
04 79 05 47 71.

Cabinet P. Cante, 26 rue Jaurès, 04 79 05 37 45
Sonia Perrin 26 rue Jaurès 06 50 04 95 26

Fourneaux : Espace Kiné Vanoise (5 praticiens),
5 r. République, 04 79 05 04 32
Val-Cenis Lanslebourg : Cabinet,
113 rue du Mont Cenis, 04 70 59 19 01.
Cécile Chatard et Paola Guinaudeau,
23 route de l'Iseran 04 57 40 61 42.

VÉTÉRINAIRES

Modane : 6 rue de l'Eglise 04 79 05 13 44.
1 rue de la République 04 79 59 63 04.
Val-Cenis Lanslebourg : 5 route de l'Iseran à
Lanslebourg : 04 79 05 88 19.



Pour un pick up eXclusif® un spécialiste à votre écoute depuis 40 ans

LIVRAISON GRATUITE DANS TOUTE LA VALLÉE DE LA MAURIENNE

BALLEYDIER 4x4

VENTE
spécialiste Toyota concessionnaire ISUZU

LOCATION

PIÈCES DÉTACHÉES

RÉPARATIONS

ZA 1100, rue Glières
74800 Saint-Pierre-en-Faucigny
Tél. 04 50 03 72 37
www.balleydier4x4.com

HORAIRES :
Ouvert du lundi au jeudi 9h-12h / 14h-18h
Vendredi 9h-12h / 14h-17h

Jusqu'au 31 JUILLET 2025

AD C'EST SÛR

À PARTIR DE

64 € TTC

LE FORFAIT RECHARGE CLIMATISATION

1€ +40 ANS POINTS DE CUMUL OFFERTS
LES PLAQUETTES DE FREINS

POUR L'ACHAT ET LE MONTAGE DE DISQUES DE FREIN

BOSCH FERODO

DEVIS & RENDEZ-VOUS SUR **AD.FR**

LE GRAND JEU 100% GAGNANT

40 ANNIVERSAIRE À GAGNER 1 VOITURE HYBRIDE & DES MILLIERS DE CADEAUX POUR TOUTES PRESTATIONS RÉALISÉES

GARAGE WILLIAM AUTOMOBILES AD EXPERT
Zone commerciale - 73500 LE FRENEY
04 79 05 09 19

Dans nos cinémas cet été

Juillet-Août 2025

Retrouvez la programmation complète des cinémas :

L'Embellie à Fourneaux
La Ramasse à Lanslebourg

sur www.cchautemaurienne.com/cinemas

sur www.instagram.com/culture_cinema_hmv

Culture_Cinema_HMV

Chantelouve à Lanslevillard
Le Grand Air à La Norma

sur www.cinemachantelouve.fr


sur www.allocine.fr/seance/salle_gen_csalle=W7330.html

LIRE

Roman historique Derrière la lourde porte

Elle se fait simplement appelée Jeanne. Son auberge est un lieu chaleureux pour ces soldats de l'état sarde affectés aux fortifications de la Barrière de l'Esseillon. Avec affection, elle recueille les confidences de chacun, surtout celles du jeune lieutenant Sergio Vanzo. Jeanne, au fil de ses rencontres, découvre également une partie de l'histoire de la Savoie avant que celle-ci ne devienne française. Mais c'est François-Joseph, le cuisinier du fort principal, qui semble entretenir le plus émouvant des secrets. Une fois la lourde porte ouverte, va-t-elle se refermer pour laisser place à d'autres rêves ? Un roman historique d'Elisabeth Arnaud-Bodecher. Avocate honoraire, très attachée à son village d'Aussois et aux fortifications de l'Esseillon, elle rappelle ici certains événements historiques de la Savoie. Elle a cependant choisi de s'en extraire pour les besoins de ce premier roman, afin de pouvoir mieux s'attacher aux personnages qui habitent le récit.

Ed. Le moulin des bouquins - 160 pages 19,20 €



LES OFFRES D'ÉTÉ

menuiserie Mauriennaise

DU 11 AU 25 AOÛT 2025

JUSQU'À -10%*

SUR VOS **FENÊTRES ET PORTES**
PVC - ALUMINIUM - MIXTE

AMCC Fenêtres | Portes

Votre devis gratuit sans engagement

04 79 05 53 22

1045 Route de Bardonnèche - 73500 MODANE
email : menuiserie-mauriennaise@orange.fr - www.menuiserie-mauriennaise.com

* Pour tout devis signé du 11 au 25 août 2025 hors pose ** Voir détails des produits et conditions en magasin

Aussois | RÉSERVATION
Haute Maurienne Vanoise

INFOS PRATIQUES
www.aussois-booking.com
04 79 20 42 21
resa@aussois.ski

INSOLITE

A découvrir cet été à Val-Cenis

Le circuit des chapelles

Des lieux de culte revisités par des expos à thèmes, pour mieux connaître la communauté montagnarde

Connaissez-vous les Chemins de l'Histoire ? Il s'agit d'un circuit de découverte des chapelles du village de Lanslevillard, à Val-Cenis, à faire à pied ou en raquettes (l'hiver), seul, en famille ou bien entre amis mais surtout au rythme de vos flâneries en Haute Maurienne Vanoise.

Dans le village comme en altitude sur les alpages de Vallonbrun ou de l'Arcelle, ces humbles petits édifices témoignent de la ferveur religieuse des communautés montagnardes du 18^e siècle mais ils ont tous un secret à partager avec leurs visiteurs.

Tout commence à la chapelle Saint Roch où l'on vous remet « la clé du paradis » et le livret « Les Chemins de l'Histoire »... De là, vous partez à l'aventure découvrir ce vaste musée hors les murs où chaque chapelle abrite une petite exposition thématique contant un épisode de l'histoire de Lanslevillard.

Saint-Etienne est consacrée à la Préhistoire et à l'art rupestre tellement riche dans notre vallée, Saint-Pierre présente quant à elle des événements qui ont marqué la vie des Vil-

larins au cours du siècle dernier et ainsi de suite. L'été, parce que plus accessible, n'hésitez pas à pousser jusqu'à Vallonbrun à la découverte de Saint-Antoine et de la « civilisation de la vache » qui a conditionné la société locale depuis des siècles.

Vous ne pourrez assurément pas parcourir les Chemins de l'Histoire en un jour mais en trois, en six ou encore en dix, vous avez tout votre temps !

L'Espace culturel Saint-Roch est le point de départ des Chemins de l'Histoire (où vous trouverez les clés), du 23 juin au 7 septembre. Ouverture du lundi au vendredi de 16h à 19h. Sauf jours fériés.

Tarif : 9 €. (Un livret d'accompagnement est remis avec la clé). Caution de 30 € pour la clé.

Contact : Jean-François Durand.
Tel : 06 69 65 15 51.
Mel : patrimoine@mairie-valcenis.fr



Des chapelles transformées parfois en cabinets de curiosités de la vie montagnarde...

Ph. Bruno CILIO

Haute Maurienne Vanoise

Travail, détente, courses, famille...
Où que j'aille cet été...

VALFRÉJUS VAL CENIS | LA NORMA BESSANS | AUSOIS BONNEVAL SUR ARC

J'y vais en BUS!

21 juin - 6 sept 2025

Guide Mobilité

COMMUNAUTÉ DE COMMUNES Haute Maurienne Vanoise | La Région Auvergne-Rhône-Alpes | Les transports en commun sont organisés par la Région AURA, la Communauté de communes et les communes de HMV.

Chapelles et thématiques

Chapelle Saint-Roch

Objets gallo-romains en bronze. Départ des Chemins de l'Histoire. Exposition permanente sur la vie des communautés montagnardes de Lanslevillard

Chapelle Sainte-Anne

Lanslevillard du 16^e au 17^e siècle

Chapelle Notre-Dame-de-la-Salette

Réservée au culte

Chapelle Saint-Laurent

Période gallo-romaine et Moyen-Âge

Chapelle Saint-Antoine

(En altitude après le refuge de Vallonbrun). Traite de la *Civilisation de la vache* qui a conditionné la société locale depuis des siècles

Chapelle Sainte-Marie-Madeleine

Montre les représentations cartographiques de la commune de la fin du Moyen-Age à nos jours

Chapelle Sainte-Agathe

Dans le hameau de l'Arcelle elle domine la vallée et offre une lecture du paysage

Chapelle Sainte-Etienne

Evoque la période de la Préhistoire et de l'art rupestre si riche à Lanslevillard

Chapelle Saint-Genix

Evoque la période de la Révolution française au début du 19^e siècle

Chapelle Saint-Pierre

Présente des événements importants qui ont marqué la vie des Villarins durant le siècle dernier

Chapelle Saint-Jean-Baptiste

Abrite une initiation aux techniques de la peinture murale pour mieux comprendre celles qui, depuis le 16^e siècle ornent les murs de la chapelle Saint-Sébastien toute proche

Chapelle Saint-Sébastien

Trésor de la Haute Maurienne avec ses quatre murs couverts de peintures murales datées de la fin du 15^e siècle à l'auteur inconnu. En 53 tableaux, des épisodes de la vie Christ et du martyr de Saint Sébastien.